



ACTA DE REUNIÓN – USO GENERAL

Despacho Alcalde
Sistema de Gestión Integrado CALIDAD-MECI

Código: R-AM-SGI-024

Fecha: 02/01/2017

Versión: 001

Página 1 de 3

DATOS GENERALES

TÍTULO Y CARÁCTER DE LA REUNIÓN:

Seguimiento a procesos con presupuesto participativo

Acta No: 1498

Fecha: 13/ Junio - 2023

Lugar: Secretario Infraestructura

Hora: 3:00pm a 4:30pm

AREA O DEPENDENCIA: Infraestructura - Desarrollo Social.

ASISTENTES

NOMBRES Y APELLIDOS	CARGO	FIRMA
Lina Marcela Henao Ortiz	Subsecretario Infraestructura	[Firma]
Carlos Alberto Daza Maya	Contratista	[Firma]
Yamir Smith Becerra	P.U. Presupuesto Participativo	[Firma]

ORDEN DEL DÍA

1. Revisión de los procesos con presupuesto participativo.
- 2.
- 3.
- 4.

DESARROLLO DE LOS TEMAS

- Se revisa el tema de las vías para la comuna 9 (Vereda Marmoto y Puerto Espejo) Debido a que el presupuesto actual no cubre los requerimientos de la comunidad, se determino con la delegado de Desarrollo social en convocar a una reunión urgente con la Comunidad para socializar el presupuesto elaborado por personal tecnico de la secretaria de Infraestructura y que sea la comunidad quienes prioricen los sitios a intervenir.
- Reductores de velocidad, se designa un ingeniero para que asista a reunion convocada por desarrollo social con la Comuna 10 para definir la ubicación de 7 reductores que fueron incluidos en el presupuesto. La reunión se realizara en el Barrio Providencia el 15 de junio a las 6:00pm Cabe resaltar que la secretaria de Infraestructura ya tiene los estudios previos y del Sector para 1ª revisión jurídica.



ACTA DE REUNIÓN – USO GENERAL

Despacho Alcalde
Sistema de Gestión Integrado CALIDAD-MECI

Código: R-AM-SGI-024

Fecha: 02/01/2017

Versión: 001

Página 2 de 3

COMPROMISOS		
ACTIVIDAD	RESPONSABLE	FECHA
Conocer Reunión Comuna 9	Desarrollo Social.	
Reunión de Reductores	Desarrollo Social e Infraestructura	Junio 15 de 2023

Dirigió:	FIRMA: .
NOMBRE:	
CARGO:	

NOTA: Si es necesario incluir más filas, como por ejemplo para ingresar más nombres de asistentes, éstas se pueden insertar en los campos correspondientes sin perder la uniformidad del formato estandarizado.

Proyectó: Nombre completo – Cargo – Dependencia (Firma)

Elaboró: Nombre completo – Cargo – Dependencia (Firma)

Revisó: Nombre completo – Cargo – Dependencia (Firma)

- ↳ Caseta Castilla grande: No se pudo realizar visita el 10 junio pero se tiene programada visita y sondeos entre miercoles 14 y jueves 15 de junio para determinar si el suelo del sitio es apto para la obra.
- Mantenimiento Salones Comunalis: Desde el 30 de mayo se radico el proceso en juridica para 1ra revision. A la fecha no han dado observacion
- Cancha Lindoraja – Comeninos: En el momento se estan elaborando el diseño estructural para el tramite de licencia de construccion. En elaboracion documentos para el proceso de seleccion
- Parques: Actualmente se encuentra adjudicada pero se plantea la posibilidad de realizar una reunion con el contratista para realizar una visita de campo y determinar el alcance de la intervencion requerida con el presupuesto o recurso existente.



ACTA DE REUNIÓN – USO GENERAL

Despacho Alcalde
Sistema de Gestión Integrado CALIDAD-MECI

Código: R-AM-SGI-024

Fecha: 02/01/2017

Versión: 001

Página 3 de 3

Instructivo de Diligenciamiento

- **Definición de Acta de Reunión:** Es una comunicación interna que constituye la memoria de reuniones, cuyo objetivo es relacionar lo que sucede, se debate y/o se acuerda con un grupo de funcionarios de la Administración y/o de otras entidades.
- **Tamaño:** El acta se debe elaborar en papel bond tamaño carta.
- **Márgenes:** Superior e Izquierdo 2 cm., Derecho e Inferior 2 cm.
- **Tipo de Fuente:** Arial 12, para documentos en general. Para los Encabezados y las tablas o cuadros que van dentro de los documentos se deben elaborar en fuente Arial, y el tamaño puede oscilar entre 8 y 12 según la necesidad.

Partes del Acta de Reuniones

Encabezado: Únicamente el original (y las copias que se dirijan a otros destinatarios si es el caso) se imprime(n) en papel con membrete y logotipo.

Pie de Página: Identifica la dirección de ubicación de la unidad productora del documento y los medios necesarios para que haya un contacto oportuno con las partes interesadas.

Título y Carácter de la Reunión: Escribir, en mayúsculas sostenida el carácter de la reunión.

Acta No.: Escribir el número consecutivo que corresponda a la respectiva sesión; iniciando con 01 cada año.

Fecha: Escribir la fecha (DD/MM/AAAA) en donde se realizó la reunión.

Lugar: Escribir el nombre del lugar o sede donde se realiza la reunión.

Hora: Escribir la hora de inicio y de finalización de la reunión de cualquiera de las siguientes formas: 11:00 AM a 2:30 PM ó 9:30 a 14:30 Horas.

Asistentes: Nombres y apellidos en mayúscula inicial de los funcionarios u otros asistentes a la reunión. Frente a cada nombre se escribe el cargo que ocupa el funcionario (la primera letra con mayúscula). Seguidamente la respectiva firma.

Orden del Día: Relacionar el (los) temas a tratar en dicha reunión.

Desarrollo: Con números arábigos identificar cada punto del desarrollo del texto, escrito a interlineación sencilla entre renglones y a dos entre párrafos (Escribir en tiempo pasado).

Compromisos: Si se adquieren compromisos, se escribe la actividad, el responsable, la fecha, y el seguimiento a realizar para verificar el cumplimiento. Si no se adquieren compromisos diligenciar NA en los campos respectivos.

Dirigido: Escribir el nombre completo del funcionario encargado de dirigir la reunión, en la línea siguiente se escribe el cargo que ocupa en la Administración Municipal.

Datos del Transcriptor: Al margen izquierdo inferior de la hoja, se escribirá con letra Arial tamaño 8, seguido de dos puntos (:) Proyectó, Elaboró y Revisó, consignando el nombre completo, cargo, dependencia y la firma.

NOTA: En el espacio dejado para las firmas, los firmantes deben estampar su autógrafo o rúbrica (con esfero o bolígrafo cuya tinta sea negra).

Aspectos Generales

Este tipo de Actas debe expresar en tiempo pasado lo tratado en la reunión sin describir detalles intrascendentes. Los párrafos deben ser concisos, claros y que hagan énfasis en las determinaciones tomadas.



Nit: 890000464-3

Secretaría de Desarrollo Social

SO-PSP 4207

Armenia, Junio 15 de 2023

Doctor
DIEGO FERNANDO TOBON GIL
Director Departamento Administrativo de Planeación
Alcaldía de Armenia
Ciudad

OFICINA DE
PLANEACIÓN MUNICIPAL
FECHA: 17 JUN 2023
HORA: 3:30
RECIBIDO: [Signature]
7302

Asunto: SOLICITUD VERIFICACION DE PROPIEDAD DE PREDIOS COMUNA 3

Cordial saludo,

De manera atenta, me permito reiterar la solicitud hecha vía correo electrónico el día 10 de mayo del presente año, en la cual se le pide la verificación de propiedad de los predios de la Comuna 3, de acuerdo a la ubicación de coordenadas, las cuales se anexan nuevamente a dicha solicitud.


Para la oficina de la Unidad de Participación Ciudadana, es de vital importancia allegar el dictamen técnico con respecto a los predios, para dar continuidad al proceso del proyecto de cerramientos en la secretaria de infraestructura, y finalizar con eficiencia y eficacia las necesidades de la población de la comuna 3.

Agradeciendo su alta gestión a la presente solicitud.

Cualquier información adicional con gusto será atendida. Se recepcionará información en el correo institucional uparticipacionciudadana@armenia.gov.co y desarrollosocial@armenia.gov.co.

Cordialmente,


Yulieth Herrera Zuluaga
Jefe de Oficina
Unidad de Participación Ciudadana y Desarrollo Local

Proyecto y Elaboró: Yamile Smith Becerra Ramirez- profesional Universitario-U.P.C.
Revisó: ~~Diego Alexander Castro García~~ - profesional Universitario- U.P.C. 

ANEXOS: CUADRO DE GEOREFERENCIACION PUNTOS COMUNA 3 (3 FOLIOS).



Cr. 16 No.15-28, Armenia Q - CAM Piso1, C. P. 830001
desarrollosocial@armenia.gov.co

B-AM-SGI-001 V7 18/11/2022

Fwd: VERIFICACION PROPIEDAD PREDIOS COMUNA 3

nicolas martinez <nicolasm681@gmail.com>
Para: yamilebecerra2018@gmail.com


6 de junio de 2023, 16:49

Cordialmente,

Nicolas Martinez Sanclemente
Administrador de Negocios
Cel. 3006679004

Inicio del mensaje reenviado:

De: LUZ EUGENIA RIVERA JIMENEZ <luzdsocial2022@gmail.com>
Fecha: 10 de mayo de 2023, 17:11:37 COT
Para: Planeacion Alcaldia <publicacioncartografica@armenia.gov.co>, nicolasm681@gmail.com
Asunto: VERIFICACION PROPIEDAD PREDIOS COMUNA 3

 Buenas tardes,

Comendidamente solicito, verificación de propiedad de predios de la Comuna 3, de acuerdo a ubicación de coordenadas.

Adjunto listado correspondiente. Agradezco su atención y colaboración.

Atentamente,

Nicolás Martínez Sanclemente
Profesional Universitario
Unidad de Participación Ciudadana

 **LISTADO COMUNA 3 FALTANTES.xlsx**
15K

COMUNA 3

BARRIO	SOLICITUD DE CERRAMIENTO	DIRECCIÓN	PRESIDENTE	COORDENADAS
Alfonso López	Parte posterior y un costado de caseta comunal - 21 mts	Calle 30 # 30 – 103	Luz Myriam Peña Ruiz	https://www.google.com/maps/search/?api=1&query=4.5306789,-75.6958009
Arcoiris	Parte trasera caseta comunal – 22 mts	Parte posterior de la caseta comunal Calle Arcoiris	Diana Mari Londoño Ospina	https://www.google.com/maps/search/?api=1&query=4.5278904,-75.6972452
	Ladera Arcoiris – 53mts			https://www.google.com/maps/search/?api=1&query=4.5270539,-75.6998891
25 de Mayo	Cancha de futbol – 35 mts	Frente a la manzana J casa 8	María	https://www.google.com/maps/search/?api=1&query=4.5279543,-75.6967042
El Placer	Cancha el placer – 25 mts	Manzana N frente al hogar geriátrico Manzana F	Jesús Stiben Morales Pinilla	https://www.google.com/maps/search/?api=1&query=4.528679,-75.6937258
	Cancha Futbol – 100 mts			
La Adíela II Etapa	Parque Infantil – 31 mts	Frente a la manzana 21 y 22	Jonathan Padilla Martínez	https://www.google.com/maps/search/?api=1&query=4.5316584,-75.7075169
Manuela Beltrán	Laderas – 70 mts	Detrás Manzanas E y F	Brayan Hernando Diaz Reyes	https://www.google.com/maps/search/?api=1&query=4.5267462,-75.6945769
	Parte de atrás caseta comunal – 70 mts	Manzana E, detrás de la caseta		https://www.google.com/maps/search/?api=1&query=4.5269235,-75.6944154
	División de las Manueles – 125 mts	Manzana F		https://www.google.com/maps/search/?api=1&query=4.5268913,-75.6951248
				https://www.google.com/maps/search/?api=1&query=4.5268913,-75.6951248

La Cecilia III Etapa	Kiosko Parque infantil – 40 mts	Frente a la Manzana 44	Ener Antonio Penagos Ruiz	https://www.google.com/maps/search/?api=1&query=4.5284502,-75.7159097
La Esmeralda	Costado Salón Comunal ladera – 41 mts	Entrada al barrio, frente a la manzana 1 casa 24	Anyelo Hernández López	https://www.google.com/maps/search/?api=1&query=4.5301633,-75.70707
La Grecia	Caseta comunal 15 mts	Polideportiva manzana 17 y 21	Luz Marina Arteaga Laguna	https://www.google.com/maps/search/?api=1&query=4.5308793,-75.7121112
Nuevo Armenia III	Remanente 40 mts	Parque atrás de la panadería	Betty Agudelo González	https://www.google.com/maps/search/?api=1&query=4.5296323,-75.699536
Urbanización Terraza Jardín	Zonas Verdes – 15 mts	Frente a la manzana C casas 17 y 18	Yudy Andrea Montoya Miranda	https://www.google.com/maps/search/?api=1&query=4.5303109,-75.7106547
Urbanización La Alhambra	Gimnasio aire libre – 15 mts	Caseta Comunal Parque Infantil	José Abraham Suarez López	https://www.google.com/maps/search/?api=1&query=4.5316049,-75.696929
Urbanización Quintas de la Marina	Cancha de futbol – 100 mts	Calle 32 cancha de futbol	Richard Kevin Areiza Arboleda	https://www.google.com/maps/search/?api=1&query=4.5276938,-75.7073331
Urbanización Las Colinas	Parque gimnasio – 60 mts	Manzana 1 Diagonal al colegio	Jhon Jairo Gómez Anacona	https://www.google.com/maps/search/?api=1&query=4.5335425,-75.7130971
Los Arcades	Parque infantil – 68 mts	Entrada a la Grecia lado derecha	Melba Vargas Sánchez	https://www.google.com/maps/search/?api=1&query=4.5298159,-75.711029
Belén	Lote parque – 30 mts	Manzana Fa Casa 4ª Calle 33ª # 28 – 44 Lote 3 Manzana C frente a las casas 23, 22, 21	Alba Esmeralda Monrroy Covalada	https://www.google.com/maps/search/?api=1&query=4.5286396,-75.6898004

Villa Yolanda	Parque Infantil - 8 mts	Calle 30 # 63 - 109	Jhony Hincapié Penagos	https://www.google.com/maps/search/?api=1&query=4.5275816,-75.715915
Alfonso López	Parte trasera y un costado de caseta comunal – 21 mts	Calle 30 30-103		https://www.google.com/maps/search/?api=1&query=4.5306958,-75.6932938
Nueva Armenia II	Caseta – 55 mts	Frente a la Mz D.Cs casa 5		https://www.google.com/maps/search/?api=1&query=4.5290245,-75.6996755
La Miranda	Puerta Parque Infantil – 3 mts			https://www.google.com/maps/search/?api=1&query=4.5265016,-75.6911072
Cecilia 1 Etapa	Caseta Comunal – 68 mts	Manzana 24, frente a la capilla Santa Cecilia	frente alas Mz 17,18 Norte,y al sur frente a las Mz 24 y 25	https://www.google.com/maps/search/?api=1&query=4.5259045,-75.7145018
Villa Angela	Remannte Huerta Comunitaria – 16 mts	Manzana 30 Ciudad Dorada 43-13		https://www.google.com/maps/search/?api=1&query=4.5278426,-75.6995008




NIT 890000464-3
Secretaría de Desarrollo Social
Contratación

SO – PSP – 5179

Armenia, Q, Junio 20 de 2023

Director
JOSE ARLEY HERRERA GAVIRIA
Departamento de Bienes y Suministros
Alcaldía de Armenia



Asunto: Alega Justificación de Adquisición de cámaras.


Cordial Saludo,

La Secretaría de Desarrollo Social del Municipio de Armenia, Quindío, como dependencia encargada de ejecutar actividades y proyectos de las JAL, se permite remitir la justificación de la necesidad, cuyo objeto corresponde a "ADQUISICIÓN E INSTALACIÓN Y PUESTA EN SERVICIO DE LOS CIRCUITOS CERRADOS DE TELEVISIÓN (CCTV) Y/O ALARMAS PARA EL MUNICIPIO DE ARMENIA.", en la modalidad de selección abreviada de menor cuantía, y las nuevas cotizaciones.

Se adjunta a la presente:

- Nuevas Cotizaciones.
- Solicitudes de cotización.
- Estudios del sector.
- Plan anual y solicitud.
- Certificado de disponibilidad presupuestal y solicitud.
- Viabilidad de proyectos y solicitud.

Agradeciendo su atención y colaboración prestada.


JENNY GÓMEZ BETANCOURT
Secretaría de Desarrollo Social

ESPA
TODOS



B AM 104 001 V7 16/11/2022

Cr. 16 No. 15 – 28 Armenia Q – CAM Piso Por. C. P. 630004
Tel: (6) 7412100 Ext. 217. Línea 018000 180264



Nit: 890000464-3

Secretaría de Desarrollo Social

SO-PSP 5493

Armenia, Junio 28 de 2023

Ingeniera

CLAUDIA MILENA ARENAS AGUDELO

SECRETARIA DE INFRAESTRUCTURA MUNICIPAL

Alcaldía de Armenia

Ciudad



Asunto: Documentos para fase precontractual para el Contrato de Obra Pública para el Cerramiento de zonas comunes (parques , salones comunales, canchas), en el sector urbano de Armenia, para comunales de Presupuesto Participativo; vigencia 2023 de la COMUNA 3.

Cordial saludo:

De acuerdo a los lineamientos, la Secretaría de Desarrollo Social acorde al Decreto de delegación 059 del 20 de mayo de 2013, se permite anexar el informe técnico emanado por la secretaría de planeación, con respecto a la geolocalización de los predios del municipio, presentados en el proyecto de la comuna 3 de cerramientos en diferentes puntos de dicho sector.

OBJETO: CERRAMIENTO DE ZONAS COMUNES (PARQUES, SALONES COMUNALES, CANCHAS) DE LA COMUNA 3 "ALFONSO LOPEZ" DEL MUNICIPIO DE ARMENIA, PARA COMUNALES DE PRESUPUESTO PARTICIPATIVO.

Se adjuntan los siguientes documentos: (4 Folios Geolocalización de predios).

Agradecemos su atención y colaboración,

Atentamente,

Yuliana Herrera Zuluaga

Jefe de Oficina

Unidad de Participación Ciudadana y Desarrollo Local

Proyectó y Elaboró: Yamile Smith Becerra Ramírez – Profesional Universitaria

Revisó: Diego Alexander castro García – Profesional Universitario