



Nit: 890000464-3

SECRETARÍA DE HACIENDA

Subsecretaría de Catastro

SH-PGF-DF – 7133

Armenia, Quindío, 26 de abril de 2023

POR MEDIO DEL CUAL SE PROCEDE A NOTIFICAR POR AVISO A AGUIRRE C E HIJOS Y CIA S C S Y CLAUDIA ROCÍO SOLÓRZANO POSADA, DE CONFORMIDAD A LO ESTABLECIDO EN LOS ARTICULOS 68 Y 69 DE LA LEY 1437 DE 2011.

Acto Administrativo y/o oficio a Notificar: Resolución No. 2022-2794 del 21/09/2022 "Por medio de la cual se efectúa una rectificación catastral en la base de datos catastral de un(os) predio(s)", y Resolución No. 2022-3523 del 05/12/2022, "Por medio de la cual se efectúa una rectificación catastral en la base de datos catastral de un(os) predio(s)"

Fecha del Acto Administrativo y/o oficio: 21 de septiembre de 2022, 05 de diciembre de 2022

Fecha del Aviso: 26 de abril del 2023

Autoridad que expidió el Acto Administrativo: Jefe Oficina de Conservación Catastro Armenia

Sujetos a Notificar: AGUIRRE C E HIJOS Y CIA S C S Y CLAUDIA ROCÍO SOLÓRZANO POSADA

Funcionario Competente: JOHN SEBASTIÁN ORTEGA CORTES

Cargo: Jefe Oficina de Conservación Catastro Armenia

Recursos: Reposición ante el Jefe de Conservación Catastral y Apelación ante la Subsecretaria de Catastro Armenia, de conformidad con lo establecido en el artículo 74 de la Ley 1437 de 2011, los cuales podrán interponerse dentro de los diez (10) días siguientes a la



SG /119- 1 DO /SC7318- 1
R-AM-SGI-001 V6 16/03/2020

Carrera 15 núm. 13 – 11 Local 3, Armenia Quindío – C.P.630004

Tel-(6) 741 71 00, Línea 018000 189264

catastro@armenia.gov.co

Página 1 de 2



Nit: 890000464-3

SECRETARÍA DE HACIENDA

Subsecretaría de Catastro

notificación del acto, de conformidad con el artículo 76 y siguientes de la Ley 1437 de 2011

El suscrito jefe Oficina de Conservación Catastro Armenia, hace saber que mediante Oficio SH-PGF-DF-42919 del 05 de diciembre de 2022, se citó a **AGUIRRE C E HIJOS Y CIA S C S Y CLAUDIA ROCÍO SOLÓRZANO POSADA**, con el fin de que se hiciera presente para notificarse de la Resolución No. 2022-2794 del 21/09/2022 "Por medio de la cual se efectúa una rectificación catastral en la base de datos catastral de un(os) predio(s), y Resolución No. 2022-3523 del 05/12/2022, "Por medio de la cual se efectúa una rectificación catastral en la base de datos catastral de un(os) predio(s)". Ahora bien, la comunicación fue remitida a la dirección aportada con la petición, sin que a la fecha se haya hecho presente para surtir la notificación personal, razón por la cual procede entonces esta dependencia a notificar por AVISO el contenido de las decisiones citadas, en cumplimiento a lo dispuesto en los artículos 68 y 69 de la Ley 1437 de 2011, siendo fijada por el termino de cinco (5) días: " (...)"

Se publica y se fija en la página Web y/o electrónica de la entidad.

CONSTANCIA DE FIJACIÓN

"Para dar cumplimiento a lo consagrado en el citado Artículo 69. Notificación por aviso. Si no pudiere hacerse la notificación personal al cabo de los cinco (5) días del envío de la citación, esta se hará por medio de aviso que se remitirá a la dirección, al número de fax o al correo electrónico que figuren en el expediente o puedan obtenerse del registro mercantil, acompañado de copia íntegra del acto administrativo.

El aviso deberá indicar la fecha y la del acto que se notifica, la autoridad que lo expidió, los recursos que legalmente proceden, las autoridades ante quienes deben interponerse, los plazos respectivos y la advertencia de que la notificación se considerará surtida al finalizar el día siguiente al de la entrega del aviso en el lugar de destino.

Cuando se desconozca la información sobre el destinatario, el aviso, con copia íntegra del acto administrativo, se publicará en la página electrónica y en todo caso en un lugar de acceso al público de la respectiva entidad por el término de cinco (5) días, con la advertencia de que la notificación se considerará surtida al finalizar el día siguiente al retiro del aviso.

En el expediente se dejará constancia de la remisión o publicación del aviso y de la fecha en que por este medio quedará surtida la notificación personal". (Subrayas fuera de texto).


JOHN SEBASTIAN ORTEGA CORTES
Jefe Oficina de Conservación Catastro Armenia

Proyectó y elaboró: Daniela Andrea Torres Muñoz- Abogada contratista
Revisó: John Sebastián Ortega Cortes- Jefe de Conservación Catastral



SC 7319-1 CO-502319-1
R-AM-SGI-001 V6 16/03/2020

SISTEMA DE INFORMACIÓN



"Por medio de la cual se efectúa una rectificación catastral en la base de datos catastral de un(os) predio(s) "



RESOLUCIÓN No: 2022 2794

RADICACIÓN No: 2022 4405

EL JEFE DE OFICINA DE CONSERVACIÓN DE LA SUBSECRETARIA DE CATASTRO DEL MUNICIPIO DE ARMENIA EN CALIDAD DE GESTOR CATASTRAL

En usos de sus atribuciones legales y en especial las contenidas en la Ley 1955 de 2019, el Decreto Nacional 1170 de 2015, el Decreto Municipal 187 de 2021, el Decreto Municipal 212 de 2021, el Decreto Municipal 214 de 2021, la Resolución 201 del 31 de marzo de 2021 del Instituto Geográfico Agustín Codazzi-IGAC- y en especial la Resolución 1149 de 2021 expedida por el IGAC

CONSIDERANDO

Que el artículo 79 de la Ley 1955 de 2019 establece que la gestión catastral es un servicio público que comprende un conjunto de operaciones técnicas y administrativas orientadas a la adecuada formación, actualización, conservación y difusión de la información catastral, así como los procedimientos del enfoque catastral multipropósito que sean adoptados.

Que de conformidad con el artículo 79 de la Ley 1955 de 2019 los gestores catastrales podrán adelantar la gestión catastral para la formación, actualización y conservación catastral, así como los procedimientos del enfoque catastral multipropósito que sean adoptados, directamente o mediante la contratación de operadores catastrales.


Que el Decreto Nacional 1170 de 2015 establece en su artículo 2.2.2.5.5., que los gestores catastrales son competentes para la expedición de los actos administrativos necesarios para el cumplimiento de las actividades propias de la gestión catastral, los cuales surtirán efectos en el ámbito territorial de competencias del lugar en donde se está prestando el servicio, así como en el de las entidades territoriales que los contraten, según corresponda.


Que la Resolución 201 de 2021 expedida por el Instituto Geográfico Agustín Codazzi-IGAC- habilito como gestor catastral al municipio de Armenia - Quindío en los términos del artículo 79 de la Ley 1955 de 2019, el Decreto 1983 de 2019 y el Decreto 148 de 2020, para la prestación servicio público catastral en su jurisdicción.


Que el Decreto Municipal 187 de 2021 expedido por el Alcalde Municipal de Armenia adopto en lo de su competencia las funciones para la prestación del servicio público catastral de conformidad con la Resolución 201 del 2021 expedida por el IGAC.

Que el artículo 3 del Decreto Municipal No. 212 de 2021 expedido por el Alcalde Municipal de Armenia establece que la Secretaría de Hacienda tiene dentro de sus funciones en relación con la gestión catastral la de: "6. Formular y establecer políticas tendientes a mantener debidamente actualizado y clasificado el inventario o censo de la propiedad inmueble, así como la condición física de los predios del municipio y los particulares con el objeto de lograr la correcta identificación fiscal, jurídica y económica de los inmuebles".

Atención a la ciudadanía:
Lunes a Viernes de 8:00 a.m. a 12:00 m. y de 2:00 p.m. a 6:00 p.m.

 Dirección:
Carrera 16 # 15-28 Centro Administrativo Municipal - CAM
Armenia Quindío Colombia

 Teléfonos:
PBX: (028) 741 7100
Línea Gratuita: 01 8000 189 264

 Correo electrónico:
serviciocatastral@armenia.gov.co
Notificaciones Judiciales: notificaciones-judiciales@armenia.gov.co

"Por medio de la cual se efectúa una rectificación catastral en la base de datos catastral de un(os) predio(s) "

RESOLUCIÓN No: **2022 2794**

RADICACIÓN No: **2022 4405**

Que el numeral 2 del artículo 1 del Decreto Municipal No. 214 de 2021 expedido por el Alcalde Municipal de Armenia dispone que el Jefe de la Oficina de Conservación tiene entre sus funciones "Resolver en primera instancia los trámites catastrales de conservación en la jurisdicción asignada, de acuerdo con los procedimientos establecidos y la normatividad vigente".

Que el Decreto 148 de 2020 "Por el cual se reglamentan parcialmente los artículos 79, 80, 81 y 82 de la Ley 1955 de 2019 y se modifica parcialmente el Título 2 de la Parte 2 del Libro 2 del Decreto número 1170 de 2015, por medio del cual se expide el Decreto Reglamentario Único del Sector Administrativo de Información Estadística" estableció las disposiciones generales del servicio público de gestión catastral y el procedimiento de enfoque multipropósito, estableciendo que mediante el proceso de conservación catastral se logra la identificación y mantenimiento permanente de la información física, jurídica y económica de los bienes inmuebles del municipio.

Que el Decreto 1170 de 2015 establece que el proceso de conservación es el conjunto de acciones tendientes a mantener vigente la base catastral de forma permanente, mediante la incorporación de los cambios que sufra la información de un bien inmueble. La conservación catastral podrá realizarse a solicitud de parte o de oficio.

Que de conformidad con el artículo 2.2.2.2.6 del Decreto Nacional 1170 de 2015 los procesos catastrales pueden adelantarse mediante la combinación de métodos directos, indirectos, declarativos y/o colaborativos.

Que el artículo 2.2.2.2.1 del Decreto 1170 de 2015 establece que la información catastral Corresponde a las características físicas, jurídicas y económicas de los bienes inmuebles y que esta información debe reflejar la realidad física de los bienes inmuebles sin importar la titularidad de los derechos sobre el bien.

Que así mismo el Decreto Nacional 1170 de 2015 establece que la información física corresponde a la representación geométrica, la identificación de la cabida, los linderos y las construcciones de un inmueble. La identificación física no implica necesariamente el reconocimiento de los linderos del predio in situ,

Que de conformidad con el Decreto Nacional 1170 de 2015 la información jurídica consiste en la Identificación de la relación jurídica de tenencia entre el sujeto activo del derecho, sea el propietario, poseedor u ocupante, con el inmueble. Esta calificación jurídica no constituye prueba ni sana los vicios de la propiedad.

Que el Decreto Nacional 148 de 2021 establece que la información económica corresponde al valor o avalúo catastral del inmueble. El avalúo catastral deberá guardar relación con los valores de mercado.

Que el Decreto Nacional 1170 de 2015 establece que el avalúo catastral es el valor de un



SISTEMA DE INFORMACIÓN



"Por medio de la cual se efectúa una rectificación catastral en la base de datos catastral de un(os) predio(s) "



RESOLUCIÓN No: 2022 2794

RADICACIÓN No: 2022 4405

predio, resultante de un ejercicio técnico que, en ningún caso, podrá ser inferior al 60% del valor comercial o superar el valor de este último. Para su determinación no será necesario calcular de manera separada el valor del suelo y el de la construcción.

Que el artículo 17 de la Resolución 1149 de 2021 establece que:

"(...)Se entiende por rectificación la corrección en la inscripción catastral del predio, en los siguientes casos: 1. Errores en la inscripción catastral. 2. Cancelación de doble inscripción de un predio. 3. Cambios que se realicen para mejorar la precisión de la georreferenciación del predio y/o construcciones o edificaciones, o modificaciones producto de la proyección de las bases de datos catastrales a los sistemas de proyección cartográfica definidos por el IGAC.

El trámite de las rectificaciones se puede iniciar en cualquier momento, de oficio o a petición de parte y previo procedimiento administrativo, se decide por acto administrativo puntual motivado conforme al cual se hace la inscripción catastral.

Esta rectificación tiene efecto únicamente para fines catastrales. La rectificación contemplada en los procedimientos catastrales con efectos registrales debe seguir los lineamientos establecidos en la Resolución Conjunta SNR No. 11344 IGAC No. 1101 de 2020 o en la norma que la modifique, adicione o derogue."

Que el (los) interesado(s):

Nombre	Tipo Documento	Número	Condición
JOSE ALBEIRO LOPEZ SANCHEZ	Cédula de ciudadanía	7554317	INTERESADO

Solicitaron mediante radicado 2022-4405 de 22 de agosto de 2022 una rectificación catastral.

Que una vez estudiada la solicitud de trámite catastral y teniendo en cuenta los documentos que soportan dicha actuación, se procede a inscribir los cambios solicitados en la base de datos catastral en la información física, jurídica y/o económica del(los) predio(s).

INFORMACIÓN ANTERIOR

SISTEMA DE INFORMACIÓN



"Por medio de la cual se efectúa una rectificación catastral en la base de datos catastral de un(os) predio(s) "



RESOLUCIÓN No: 2022 2794

RADICACIÓN No: 2022 4405

Número Predial Nacional		Dirección			Nupre
63001010400000620904900000064		K 17 C 20 EQ L 1 ET I CENTRO COMER			BSK0009MWDD
Título		Fecha Título	Entidad		
Matrícula		Código Homologado	Área Terreno	Área Construida	Valor construcción
280160287			69	119	
Destino	Estrato	Avalúo Total	Coeficiente		Vigencia
C	0	114,486,000.00			2022
Uso					Puntaje
Tipo Documento	Número documento	Propietario, Ocupante y/o Poseedor			% Derecho
NIT	900450594	AGUIRRE C E HIJOS Y CIA S C A			1

RESUELVE

ARTÍCULO PRIMERO: INSCRIBIR en la base de datos catastral, las siguientes modificaciones en la información física, jurídica y/o económica del (los) predio(s):

INFORMACIÓN ACTUALIZADA

Número Predial Nacional		Dirección			Nupre
63001010400000620904900000064		K 17 C 20 EQ L 1 ET I CC LA 20			BSK0009MWDD
Título		Fecha Título	Entidad		
Escritura Publica 2732		26/08/2011	NOTARIA DIECISIETE DE MEDELLIN		
Matrícula	Área Terreno		Área Construida	Valor construcción	
280-160287	36.7603		118.7	72,751,000.00	
Destino	Estrato	Avalúo Total	Coeficiente		Vigencia
Comercial		103,485,000.00	.0388		2022
Uso					Puntaje
Comercial_Comercio_En_PH					
Comercial_Comercio_En_PH					62
Tipo Documento	Número Documento	Propietario, Ocupante y/o Poseedor			% Derecho
NIT	9004505948	AGUIRRE C E HIJOS Y CIA S C A			100

ARTÍCULO SEGUNDO. Notificar personalmente el contenido de este acto administrativo conforme a lo dispuesto en el artículo 66 de la Ley 1437 de 2011 (Código de Procedimiento Administrativo y de lo Contencioso Administrativo), y/o subsidiariamente por aviso siguiendo el procedimiento previsto en los artículos 67, 68 y 69 de la Ley 1437 de 2011.

ARTÍCULO TERCERO. RECURSOS. Contra la presente Resolución procede el recurso de reposición y en subsidio apelación.

El recurso de reposición y el recurso de apelación podrá interponerse ante el Jefe de Oficina de Conservación.

Atención a la ciudadanía:
Lunes a Viernes de 8:00 a.m. a 12:00 m. y de 2:00 p.m. a 6:00 p.m.

Dirección:
Carrera 16 # 15-28 Centro Administrativo Municipal - CAM
Armenia Caucho Colombia

Teléfonos:
PEX: (316) 741 7100
Línea Gratuita: 01 8000 189 264

Correo electrónico:
serviciocliente@armenia.gov.co
Notificaciones Judiciales: notificacionesjudiciales@armenia.gov.co

SISTEMA DE INFORMACIÓN



"Por medio de la cual se efectúa una rectificación catastral en la base de datos catastral de un(os) predio(s)"



RESOLUCIÓN No: 2022 2794

RADICACIÓN No: 2022 4405

El recurso de apelación podrá interponerse directamente o como subsidiario al de reposición y el funcionario competente para decidirlo será el Subsecretario de Catastro de la Secretaría de Hacienda del Municipio de Armenia.

El recurso de queja procederá cuando sea rechazado el recurso de apelación.

Los recursos deberán interponerse por escrito en la diligencia de notificación personal o dentro de los diez (10) días siguientes a ella o a la notificación por aviso de conformidad con lo dispuesto en el 74 y subsiguientes de la ley 1437 del 2011 (Código de Procedimiento Administrativo y de lo Contencioso Administrativo) - CPACA.

ARTÍCULO CUARTO. EFECTO JURÍDICO DE LA INSCRIPCIÓN CATASTRAL. La inscripción en el catastro no constituye título de dominio, ni sana los vicios de la propiedad o la tradición y no puede alegarse como excepción contra el que pretenda tener mejor derecho a la propiedad o posesión del predio.

ARTÍCULO QUINTO. INSCRIPCIÓN O INCORPORACIÓN CATASTRAL. De conformidad con el artículo 27 de la Resolución 1149 de 2021 la fecha de la inscripción catastral de las rectificaciones por errores provenientes de la formación o actualización, observados de oficio o a petición de parte, será la de la formación o actualización catastral en la que se cometió el error. La fecha de inscripción catastral de las rectificaciones por errores cometidos en la conservación catastral será la correspondiente a cada mutación.

Si la rectificación involucra múltiples mutaciones se dará aplicación a los criterios estipulados en el artículo 26 de la Resolución 1149 de 2021.

ARTÍCULO SEXTO. VIGENCIA CATASTRAL Y VIGENCIA FISCAL. La vigencia catastral y la vigencia fiscal corresponderá a la reglamentación técnica catastral que fundamenta el trámite.

NOTIFIQUESE. COMUNIQUESE Y CUMPLASE

Dado en Armenia a los 21 días del mes de septiembre de 2022.

Kelly Jhoana Muñoz González
Jefe de Oficina de Conservación

Elaboró: johán alberto alonso garcia
Revisó: Daniel Felipe Chavez
Revisó:

SISTEMA DE INFORMACIÓN



"Por medio de la cual se efectúa una rectificación catastral en la base de datos catastral de un(os) predio(s) "



RESOLUCIÓN No: 2022 2794

RADICACIÓN No: 2022 4405

Revisó:

Atención a la ciudadanía:
Lunes a Viernes de 8:00 a.m. a 12:00 m. y de 2:00 p.m. a 6:00 p.m.



Dirección:
Carrera 16 # 15-28 Centro Administrativo Municipal - CAM
Armenia Quindío Colombia



Teléfonos:
PBX: (035) 741 7100
Línea Gratuita: 01 8000 189 264



Correo electrónico:
servicioalcliente@armenia.gov.co
Notificaciones Judiciales: notificacionesjudiciales@armenia.gov.co

**EL JEFE DE OFICINA DE CONSERVACIÓN DE LA SUBSECRETARIA DE CATASTRO DEL MUNICIPIO DE
ARMENIA EN CALIDAD DE GESTOR CATASTRAL**

En usos de sus atribuciones legales y en especial las contenidas en la Ley 1955 de 2019, el Decreto Nacional 1170 de 2015, el Decreto Municipal 187 de 2021, el Decreto Municipal 212 de 2021, el Decreto Municipal 214 de 2021, la Resolución 201 del 31 de marzo de 2021 del Instituto Geográfico Agustín Codazzi-IGAC- y en especial la Resolución 1149 de 2021 expedida por el IGAC

CONSIDERANDO

Que el artículo 79 de la Ley 1955 de 2019 establece que la gestión catastral es un servicio público que comprende un conjunto de operaciones técnicas y administrativas orientadas a la adecuada formación, actualización, conservación y difusión de la información catastral, así como los procedimientos del enfoque catastral multipropósito que sean adoptados.

Que de conformidad con el artículo 79 de la Ley 1955 de 2019 los gestores catastrales podrán adelantar la gestión catastral para la formación, actualización y conservación catastral, así como los procedimientos del enfoque catastral multipropósito que sean adoptados, directamente o mediante la contratación de operadores catastrales.

Que el Decreto Nacional 1170 de 2015 establece en su artículo 2.2.2.5.5., que los gestores catastrales son competentes para la expedición de los actos administrativos necesarios para el cumplimiento de las actividades propias de la gestión catastral, los cuales surtirán efectos en el ámbito territorial de competencias del lugar en donde se está prestando el servicio, así como en el de las entidades territoriales que los contraten, según corresponda.

Que la Resolución 201 de 2021 expedida por el Instituto Geográfico Agustín Codazzi-IGAC- habilito como como gestor catastral al municipio de Armenia - Quindío en los términos del artículo 79 de la Ley 1955 de 2019, el Decreto 1983 de 2019 y el Decreto 148 de 2020, para la prestación servicio público catastral en su jurisdicción.

Que el Decreto Municipal 187 de 2021 expedido por el Alcalde Municipal de Armenia adopto en lo de su competencia las funciones para la prestación del servicio público catastral de conformidad con la Resolución 201 del 2021 expedida por el IGAC.

Que el artículo 3 del Decreto Municipal No. 212 de 2021 expedido por el Alcalde Municipal de Armenia establece que la Secretaría de Hacienda tiene dentro de sus funciones en relación con la gestión catastral la de: "6. Formular y establecer políticas tendientes a mantener debidamente actualizado y clasificado el inventario o censo de la propiedad inmueble, así como la condición física de los predios del municipio y los particulares con el objeto de lograr la correcta identificación fiscal, jurídica y económica de los inmuebles".

Que el numeral 2 del artículo 1 del Decreto Municipal No. 214 de 2021 expedido por el Alcalde Municipal de Armenia dispone que el Jefe de la Oficina de Conservación tiene entre sus funciones "Resolver en primera instancia los trámites catastrales de conservación en la jurisdicción asignada, de acuerdo con los procedimientos establecidos y la normatividad vigente".

Que el Decreto 148 de 2020 "Por el cual se reglamentan parcialmente los artículos 79, 80, 81 y 82 de la Ley 1955 de 2019 y se modifica parcialmente el Título 2 de la Parte 2 del Libro 2 del Decreto número 1170 de 2015, por medio del cual se expide el Decreto Reglamentario Único del Sector Administrativo de Información Estadística" estableció las disposiciones generales del servicio público de gestión catastral y el procedimiento de enfoque multipropósito, estableciendo que mediante el proceso de conservación catastral se logra la identificación y mantenimiento permanente de la información física, jurídica y económica de los bienes inmuebles del municipio.

Que el Decreto 1170 de 2015 establece que el proceso de conservación es el conjunto de acciones tendientes a mantener vigente la base catastral de forma permanente, mediante la incorporación de los cambios que sufra la información de un bien inmueble. La conservación catastral podrá realizarse a solicitud de parte o de oficio.

Que de conformidad con el artículo 2.2.2.2.6 del Decreto Nacional 1170 de 2015 los procesos catastrales pueden adelantarse mediante la combinación de métodos directos, indirectos, declarativos y/o colaborativos.

Que el artículo 2.2.2.2.1 del Decreto 1170 de 2015 establece que la información catastral corresponde a las características físicas, jurídicas y económicas de los bienes inmuebles y que esta información debe reflejar la realidad física de los bienes inmuebles sin importar la titularidad de los derechos sobre el bien.

Que así mismo el Decreto Nacional 1170 de 2015 establece que la información física corresponde a la representación geométrica, la identificación de la cabida, los linderos y las construcciones de un inmueble. La identificación física no implica necesariamente el reconocimiento de los linderos del predio in situ,

Que de conformidad con el Decreto Nacional 1170 de 2015 la información jurídica consiste en la Identificación de la relación jurídica de tenencia entre el sujeto activo del derecho, sea el propietario, poseedor u ocupante, con el inmueble. Esta calificación jurídica no constituye prueba ni sana los vicios de la propiedad.

Que el Decreto Nacional 148 de 2021 establece que la información económica corresponde al valor o avalúo catastral del inmueble. El avalúo catastral deberá guardar relación con los valores de mercado.

Que el Decreto Nacional 1170 de 2015 establece que el avalúo catastral es el valor de un

predio, resultante de un ejercicio técnico que, en ningún caso, podrá ser inferior al 60% del valor comercial o superar el valor de este último. Para su determinación no será necesario calcular de manera separada el valor del suelo y el de la construcción.

Que el artículo 17 de la Resolución 1149 de 2021 establece que:

"(...)Se entiende por rectificación la corrección en la inscripción catastral del predio, en los siguientes casos: 1. Errores en la inscripción catastral. 2. Cancelación de doble inscripción de un predio. 3. Cambios que se realicen para mejorar la precisión de la georreferenciación del predio y/o construcciones o edificaciones, o modificaciones producto de la proyección de las bases de datos catastrales a los sistemas de proyección cartográfica definidos por el IGAC.

El trámite de las rectificaciones se puede iniciar en cualquier momento, de oficio o a petición de parte y previo procedimiento administrativo, se decide por acto administrativo puntual motivado conforme al cual se hace la inscripción catastral.

Esta rectificación tiene efecto únicamente para fines catastrales. La rectificación contemplada en los procedimientos catastrales con efectos registrales debe seguir los lineamientos establecidos en la Resolución Conjunta SNR No. 11344 IGAC No. 1101 de 2020 o en la norma que la modifique, adicione o derogue."

Que el (los) interesado(s):

Nombre	Tipo Documento	Número	Condición
AGUIRRE C E HIJOS Y CIA S C A	NIT	9004505948	INTERESADO

Solicitaron mediante radicado **2022-6646** de 05 de diciembre de 2022 una rectificación catastral.

Que una vez estudiada la solicitud de trámite catastral y teniendo en cuenta los documentos que soportan dicha actuación, se procede a inscribir los cambios solicitados en la base de datos catastral en la información física, jurídica y/o económica del(los) predio(s).

INFORMACIÓN ANTERIOR

Número Predial Nacional		Dirección			Nupre
630C10104C00000620904900000064		K 17 C 20 EQ L 1 ET I CC LA 20			BSK0009MWDD
Título		Fecha Título	Entidad		
Escritura_Publica 2732		26/08/2011	NOTARIA DIECISIETE DE MEDELLIN		
Matrícula	Código Homologado	Área Terreno	Área Construida	Valor construcción	
280160287		36.7603	118.7	72,751,000.00	
Destino	Estrato	Avalúo Total	Coeficiente	Vigencia	
C	0	103,485,000.00	.0388	2022	
Uso					Puntaje
Comercial_Comercio_En_PH					62
Comercial_Comercio_En_PH					
Tipo Documento	Número documento	Propietario, Ocupante y/o Poseedor			% Derecho
NIT	9004505948	AGUIRRE C E HIJOS Y CIA S C A			1

RESUELVE

ARTÍCULO PRIMERO: INSCRIBIR en la base de datos catastral, las siguientes modificaciones en la información física, jurídica y/o económica del (los) predio(s):

INFORMACIÓN ACTUALIZADA

Número Predial Nacional		Dirección			Nupre
630C10104C00000620904900000064		K 17 C 20 EQ L 1 ET I CC LA 20			BSK0009MWDD
Título		Fecha Título	Entidad		
Escritura_Publica 2732		26/08/2011	NOTARIA DIECISIETE DE MEDELLIN		
Matrícula	Área Terreno	Área Construida	Valor construcción		
280-160287	36.76	118.7	72,751,000.00		
Destino	Estrato	Avalúo Total	Coeficiente	Vigencia	
Comercial		103,485,000.00	.0388	2022	
Uso					Puntaje
Comercial_Comercio_En_PH					
Comercial_Comercio_En_PH					62
Tipo Documento	Número Documento	Propietario, Ocupante y/o Poseedor			% Derecho
Cedula_Ciudadania	43052173	CLAUDIA ROCIO SOLORZANO POSADA			50
NIT	9004505948	AGUIRRE C E HIJOS Y CIA S C A			50

ARTÍCULO SEGUNDO. Notificar personalmente el contenido de este acto administrativo conforme a lo dispuesto en el artículo 66 de la Ley 1437 de 2011 (Código de Procedimiento Administrativo y de lo Contencioso Administrativo), y/o subsidiariamente por aviso siguiendo el procedimiento previsto en los artículos 67, 68 y 69 de la Ley 1437 de 2011.

ARTÍCULO TERCERO. RECURSOS. Contra la presente Resolución procede el recurso de reposición y en subsidio apelación.

El recurso de reposición y el recurso de apelación podrá interponerse ante el Jefe de Oficina de Conservación.

El recurso de apelación podrá interponerse directamente o como subsidiario al de reposición y el funcionario competente para decidirlo será el Subsecretario de Catastro de la Secretaría de Hacienda del Municipio de Armenia.

El recurso de queja procederá cuando sea rechazado el recurso de apelación.

Los recursos deberán interponerse por escrito en la diligencia de notificación personal c dentro de los diez (10) días siguientes a ella o a la notificación por aviso de conformidad con lo dispuesto en el 74 y subsiguientes de la ley 1437 del 2011 (Código de Procedimiento Administrativo y de lo Contencioso Administrativo) - CPACA.

ARTÍCULO CUARTO. EFECTO JURÍDICO DE LA INSCRIPCIÓN CATASTRAL. La inscripción en el catastro no constituye título de dominio, ni sana los vicios de la propiedad o la tradición y no puede alegarse como excepción contra el que pretenda tener mejor derecho a la propiedad o posesión del predio.

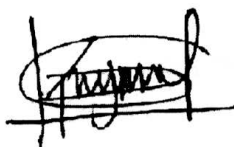
ARTÍCULO QUINTO. INSCRIPCIÓN O INCORPORACIÓN CATASTRAL. De conformidad con el artículo 27 de la Resolución 1149 de 2021 la fecha de la inscripción catastral de las rectificaciones por errores provenientes de la formación o actualización, observados de oficio o a petición de parte, será la de la formación o actualización catastral en la que se cometió el error. La fecha de inscripción catastral de las rectificaciones por errores cometidos en la conservación catastral será la correspondiente a cada mutación.

Si la rectificación involucra múltiples mutaciones se dará aplicación a los criterios estipulados en el artículo 26 de la Resolución 1149 de 2021.

ARTÍCULO SEXTO. VIGENCIA CATASTRAL Y VIGENCIA FISCAL. La vigencia catastral y la vigencia fiscal corresponderá a la reglamentación técnica catastral que fundamenta el trámite.

NOTIFIQUESE. COMUNIQUESE Y CUMPLASE

Dado en Armenia a los 05 días del mes de diciembre de 2022.



Kelly Jhoana Muñoz González
Jefe de Oficina de Conservación

RESOLUCIÓN No: **2022 3523**

RADICACIÓN No: **2022 6646**

Elaboró: **Johan alberto alonso garcia**

Revisó: **Maria Andrea Villalba Yate**

Revisó:

Revisó:

Atención a la ciudadanía:

Atención: Lunes de 8:00 a.m. a 12:00 m. y de 2:00 p.m. a 6:00 p.m.



Dirección:
Carrera 16 # 15-25 Centro Administrativo Municipal - CAM
Armenia Quindío Colombia



Teléfonos:
Fijos: (030) 741 7100
Línea Gratuita: 01 8000 119 264



Correo electrónico:
atencionciudadania@armenia.gov.co
Notificaciones Jurídicas: notificacionjudicial@armenia.gov.co