

FICHA BÁSICA MUNICIPAL 2020



José Manuel Ríos Morales
Alcalde de Armenia



alcaldiadearmenia



alcaldiaarmenia



www.armenia.gov.co

HONORABLE CONCEJO MUNICIPAL 2020



Concejo de Armenia Q.

Javier Andrés Angulo Gutiérrez
Presidente

John Edison Echavarría Barreto
Primer Vicepresidente

Stefany Gómez Murillo
Segunda Vicepresidente

Rubén Darío Melo Delgado
Hugo Andrés Aristizábal Marín
Francis Javier Rodríguez Blandón
Ulises Uribe Puentes
Richard Alexis Gutiérrez
Felipe Villamil Ocampo
Álvaro Jiménez Giraldo
Bryant Stiven Naranjo Raigoza
Jhon Fredy Cerón Rojas
Yoni Alexander Toro Saldarriaga
Cristhian Camilo Fernández Morales
Jhonny Leandro Vargas Sánchez
Julián Andrés Acosta Cortes
Mónica Marín Peñuela
Diego Fernando Cardona Carmona
Cristhian Camilo Torres Rodríguez

Eduard Alberto Salazar Cardona
Secretario

GABINETE MUNICIPAL

Diego Fernando Tobón Gil

Director Departamento Administrativo de Planeación

Gloria Cecilia García García

Secretaria de Gobierno y Convivencia

Mary Luz Ospina García

Secretaria de Desarrollo Social

Lina María Gil Tovar

Secretaria de Salud

Jans Diemen Martínez Atehortúa

Secretario de Desarrollo Económico

Julieta Gómez de Cortés

Secretaria de Educación

Andrés Mauricio Chacón Ángel

Secretario de Infraestructura

Daniel Jaime Castaño Calderón

Secretario de Tránsito y Transporte

Jhon Daniel Rueda Osorio

Secretario de las Tecnologías de la Información y las Comunicaciones

JOSÉ MANUEL RÍOS MORALES

Alcalde

Álvaro Hernández Gutiérrez

Asesor Administrativo del Despacho del Alcalde

Jhon Edgar Perea

Asesor Jurídico del Despacho del Alcalde

Catalina Sánchez Dávila

Asesora de Proyectos Estratégicos

Juan Esteban Cortes Orozco

Director Departamento Administrativo de Fortalecimiento Institucional

Lina María Mesa Moncada

Directora Departamento Administrativo Jurídico

Yeison Andrés Pérez Lotero

Director Departamento Administrativo de Hacienda

José Arley Herrera Gaviria

Director Departamento Administrativo de Bienes y Suministros

Jorge Mario Agudelo Giraldo

Director Departamento Administrativo de Control Interno

Lina María Parra Sepúlveda

Director Departamento Administrativo de Control Interno Disciplinario

Natalia Merchán Valencia

Gerente (E) Empresa de Fomento de Vivienda de Armenia FOMVIVIENDA

Jhonny Alberto Rodríguez Jaramillo

Gerente

Empresa de Desarrollo Urbano de Armenia –EDUA

Diana María Giraldo

Directora

Corporación de Cultura y Turismo – CORPOCULTURA

James Padilla García

Director Ejecutivo

Instituto Municipal del Deporte y Recreación – IMDERA

Jorge Iván Rengifo Rodríguez

Gerente

Empresas Públicas de Armenia E.P.A.-E.S.P.

James Castaño Herrera

Gerente

AMABLE - E.I.C.E

José Antonio Correa López

Gerente

REDSALUD ARMENIA - E.S.E.

DEPARTAMENTO ADMINISTRATIVO DE PLANEACIÓN

Diego Fernando Tobón Gil
Director

Andrés Pareja Gallo
Subdirector

Diego Fernando Ramírez Restrepo
Jefe de Oficina

EQUIPO TÉCNICO

DEPARTAMENTO ADMINISTRATIVO DE PLANEACION

Edna Clemencia Delgado
Profesional Especializada

Juliana Velásquez Hurtado
Administradora de Empresas Contratista

OFICINA DE COMUNICACIONES

Mauricio Castaño Duque
Fotografía Diseño Visual Digital

COLABORACIÓN DE:

Secretaría de Gobierno y Convivencia
Secretaría de Salud Municipal
Secretaría de Desarrollo Económico
Secretaría de Educación
Secretaría de Infraestructura
Secretaría de Tránsito y Transporte
Departamento Administrativo de Hacienda
Departamento Administrativo de Planeación
Corporación de Cultura y Turismo CORPOCULTURA
Instituto Municipal del Deporte y Recreación IMDERA
Empresas Públicas de Armenia EPA E.S.P.
REDSALUD

Cámara de Comercio de Armenia
Corporación Autónoma del Quindío CRQ
Consejo Superior de la Judicatura
DANE
ICBF
IGAC
Instrumentos Públicos
Mercar
Notarías del Círculo de Armenia
Registradora
Hospital San Juan De Dios
EDEQ
EFIGAS
Fundación Universitaria San Martín
Universidad La Gran Colombia
Universidad Remington



ASPECTOS GENERALES

FICHA
BÁSICA
MUNICIPAL
2020 <<

DEPARTAMENTO
ADMINISTRATIVO DE
PLANEACIÓN

ESPA
TODAS
Alcaldía de Armenia

1. ASPECTOS GENERALES DEL MUNICIPIO DE ARMENIA

MUNICIPIO	ARMENIA
CÓDIGO MUNICIPAL	63001
REGIÓN	EJE CAFETERO
SUBREGIÓN	CAPITAL
ENTORNO DE DESARROLLO	ROBUSTO
CATEGORIA LEY 617 DE 2000	1

Fuente: Departamento Nacional de Planeación Municipal, Diciembre 2020

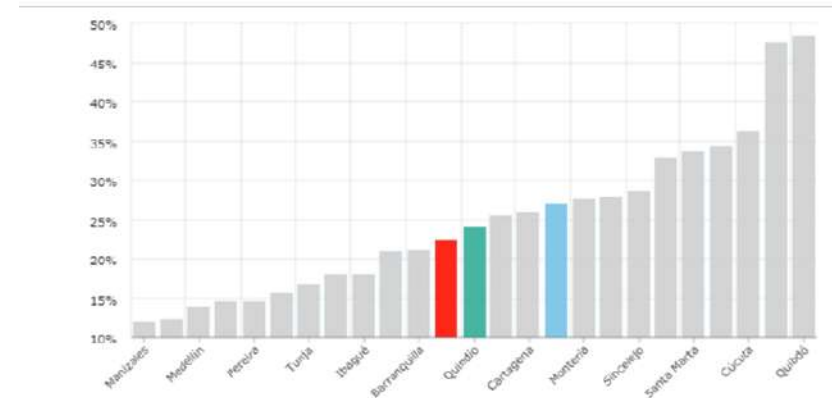
CATEGORÍA MUNICIPAL 2020	EXTENSIÓN KM2	% ÁREA DEL MUNICIPIO SOBRE ÁREA DEPARTAMENTAL	DENSIDAD POBLACIONAL (Personas por km2)
1	115	6.2%	2,650,12

Fuente: Departamento Nacional de Planeación Municipal, DNP 2020

POBLACIÓN DESAGREGADA POR ÁREA			
NÚMERO DE HABITANTES	CABECERA	RESTO	TOTAL
2020	297.052	7.712	304.764

Fuente: Departamento Nacional de Planeación Municipal, Diciembre 2020

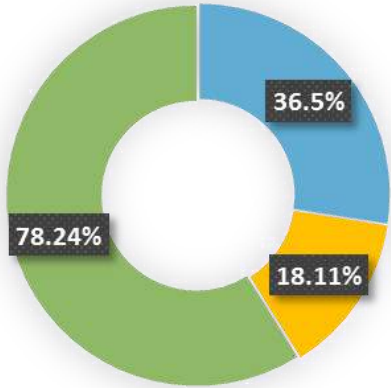
INCIDENCIA DE LA POBREZA AÑO (Cuadro Comparativo)



Armenia	22,5%
Quindío	24,1%
Colombia	27,0%

Fuente: Departamento Nacional de Planeación Municipal, Diciembre 2020

PORCENTAJE DEL VALOR AGREGADO POR ACTIVIDADES ECONÓMICAS



■	Porcentaje del valor agregado por actividades económicas - Actividades primarias	3,65%
■	Porcentaje del valor agregado por actividades económicas - Actividades secundarias	18,11%
■	Porcentaje del valor agregado por actividades económicas - Actividades terciarias	78,24%

Fuente: DNP – Terridata Ficha Municipal de Armenia DNP 2020

ÁREA DE ECOSISTEMAS ESTRATÉGICO

Ecosistemas Estratégicos	Área (Hectáreas)	(% respecto al área en ecosistemas estratégicos)
Área de humedales	136 Ha	1,14%
Área de páramos	0 Ha	0,00%
Área de bosque seco tropical	0 Ha	0,00%
Área de manglares	0 Ha	0,00%
Área total de ecosistemas estratégicos	136 Ha	1,14%

Nota 1: Los datos están basadas en la cartografía IGAC de 2014.

Fuente: DNP – Terridata Ficha Municipal de Armenia DNP 2020

1.1 DATOS GENERALES DEL MUNICIPIO

FUNDADOR(ES)	AÑO DE FUNDACION	AÑO DE CREACION
Jesús María Ocampo Alejandro Suárez Jesús María Suárez	1889	1903

Fuente: Departamento Administrativo de Planeación Municipal, 2020

1.2 LÍMITES GENERALES

PUNTOS CARDINALES	MUNICIPIOS	LONGITUD (Kms)
Por el Norte	Circasia, y parte de Montenegro.	12
Por el Sur	Río Quindío y parte del Municipio de Calarcá.	6
Por el Oriente	Salento, Río Quindío y parte de Calarcá.	24
Por el Occidente	La Tebaida y parte de Montenegro	17

Fuente: Departamento Administrativo de Planeación Municipal, 2020

1.3 LOCALIZACIÓN GEOGRÁFICA, TEMPERATURA Y DISTANCIA DE LA CAPITAL

LATITUD NORTE		LONGITUD OESTE		
4°32 minutos	75° 41 minutos	1.483 metros	20° C	296

Fuente: Departamento Administrativo de Planeación Municipal, 2020

1.4 SUPERFICIE (KMS. CUADRADOS)

AREA TOTAL	AREA URBANA	AREA RURAL
12.263.15 Ha	9,058.78 Ha	3,204.37 Ha

Fuente: Departamento Administrativo de Planeación Municipal, 2020

1.5 ALTURAS PRINCIPALES (MONTAÑAS, NEVADOS, PICOS)

NOMBRE DE LAS ALTURAS	VEREDA	ALTURA SOBRE EL NIVEL DEL MAR
Mayor altura en los límites de Salento	Vereda Mesopotamia – Vereda San Juan	1.483 metros
Menor Altura en los límites de la Tebaida	Vereda Caimo – Vereda Pisa Mal	1.483 metros

Fuente: CRQ, 2020

1.6 OTROS ACCIDENTES GEOGRÁFICOS. (CAÑONES, HONDONADAS)

UBICACIÓN	
VEREDA	TIPO DE ACCIDENTE
Limite Armenia – Salento / Chaguala – Urbano / Vereda El Caimo	Cañón del Rio Quindío
54 quebradas urbanas que transcurren por igual número de cañadas	

Fuente: CRQ 2020

1.7 DIVISIÓN TERRITORIAL – ÁREA URBANA

ESTRATIFICACIÓN SOCIOECONÓMICA MUNICIPIO DE ARMENIA AÑO 2020 DEPARTAMENTO ADMINISTRATIVO DE PLANEACIÓN								
NOMBRE DEL BARRIO	Número de Predios ESTRATO 1	Número de Predios ESTRATO 2	Número de Predios ESTRATO 3	Número de Predios ESTRATO 4	Número de Predios ESTRATO 5	Número de Predios ESTRATO 6	TOTAL DE PREDIOS	TOTAL APROXIMADO DE HABITANTES
COMUNA UNO “CENTENARIO”								
AGUAZUL			107				107	394
CONJUNTO RESIDENCIAL MONTECARLO			20				20	74
EDIFICIO LAS VEGAS			20				20	74
BAHIA BLANCA				47			47	173
VILLA ESPERANZA	80						80	294
ARENALES	67		6				73	269

**ESTRATIFICACIÓN SOCIOECONÓMICA
MUNICIPIO DE ARMENIA AÑO 2020
DEPARTAMENTO ADMINISTRATIVO DE PLANEACIÓN**

NOMBRE DEL BARRIO	Número de Predios ESTRATO 1	Número de Predios ESTRATO 2	Número de Predios ESTRATO 3	Número de Predios ESTRATO 4	Número de Predios ESTRATO 5	Número de Predios ESTRATO 6	TOTAL DE PREDIOS	TOTAL APROXIMADO DE HABITANTES
COMUNA UNO "CENTENARIO"								
ARRAYANES	6	2	167				175	644
BAMBUSA	82						82	302
MILAGRO	12						12	44
BARÚ					39		39	144
CABO DE LA VELA					20		20	74
CAÑO CRISTALES					346		346	1,274
CONJUNTO BALCONES DEL EDEN				100			100	368
BLOQUES DE BOSQUES DE PINARES		132					132	486
BOSQUES DE PINARES	2	1,883	133				2,018	7,428
URBANIZACIÓN CAÑAS GORDAS	248	1					249	917
CASTILLA GRANDE			107				107	394
EL EMPERADOR		40					40	147
EL PALMAR	133						133	490
PORTAL DE PINARES	2	295					297	1,093
GENESIS-PLAN PILOTO	475						475	1,749
URBANIZACIÓN GUADUALES DE LA VILLA		83	167				250	920
CONJUNTO RESIDENCIAL GUADUALES DEL EDEN	71						71	261
LA ARCADIA			275				275	1,012
LA CASTILLA	4	1	248				253	931
LA CASTILLA GRANDE			108				108	398
LA VILLA			7	1			8	29
LA ISABELA	16	39	270				325	1,196

ESTRATIFICACIÓN SOCIOECONÓMICA MUNICIPIO DE ARMENIA AÑO 2020 DEPARTAMENTO ADMINISTRATIVO DE PLANEACIÓN								
NOMBRE DEL BARRIO	Número de Predios ESTRATO 1	Número de Predios ESTRATO 2	Número de Predios ESTRATO 3	Número de Predios ESTRATO 4	Número de Predios ESTRATO 5	Número de Predios ESTRATO 6	TOTAL DE PREDIOS	TOTAL APROXIMADO DE HABITANTES
COMUNA UNO "CENTENARIO"								
URBANIZACIÓN LA LINDA	73	1					74	272
NUESTRA SEÑORA DE LA PAZ	188						188	692
PARQUE DE LA VILLA				84			84	309
PINARES	2	369	36				407	1,498
PORTAL DEL EDEN	267						267	983
SANTA MARIA DEL PARQUE				70			70	258
CIUDELA SIMON BOLIVAR	1,148						1,148	4,226
TRES ESQUINAS	31	23	34				88	324
VILLA DEL CENTENARIO		162					162	596
MARAVELES				31			31	114
CONJUNTO RESIDENCIAL LA VILLA			54				54	199
CIUDELA COMFENALCO			400				400	1,472
VISTA HERMOSA	103						103	379
BARU					4		4	15
EDIFICIO BRITANIA				199			199	733
CONJUNTO CERRADO CASTILLA NUEVA				3			3	11
SENDEROS DE BRUSELAS						2	2	7
LA ISABELA			2				2	7
NÚMERO APROXIMADO DE PREDIOS	3,010	3,031	2,161	535	409	2	9,148	33,675
NÚMERO APROXIMADO DE HABITANTES	11,080	11,157	7,955	1,969	1,506	7		

Fuente: Departamento Administrativo de Planeación, 2020

**ESTRATIFICACIÓN SOCIOECONÓMICA
MUNICIPIO DE ARMENIA AÑO 2020
DEPARTAMENTO ADMINISTRATIVO DE PLANEACIÓN**

NOMBRE DEL BARRIO	Número de Predios ESTRATO 1	Número de Predios ESTRATO 2	Número de Predios ESTRATO 3	Número de Predios ESTRATO 4	Número de Predios ESTRATO 5	Número de Predios ESTRATO 6	TOTAL DE PREDIOS	TOTAL APROXIMADO DE HABITANTES
COMUNA DOS "RUFINO J. CUERVO"								
14 DE OCTUBRE	12	8	104				124	456
CHILACOA	757						757	2,787
CONSOTA	160						160	589
INTER SUR			110				110	405
AIRES DEL BOSQUE			281		1		282	1,038
SENDEROS DEL BOSQUE			68				68	250
LA CORUÑA 2			58				58	214
VILLA KELLY	91						91	335
CONJUNTO CRISTALES			143				143	526
SAN DIEGO	1		51				52	191
CR. CAMINOS DEL CAMPO			59				59	217
CIUDADELA DEL CAFÉ			145				145	534
19 DE ENERO	7	2	45				54	199
8 DE MARZO		4	169				173	637
ALCAZAR DEL CAFÉ		70					70	258
ANTONIO NARINO		250					250	920
ALEJANDRIA			61				61	225
CALIMA	14	38	221				273	1,005
CRISTALES			143				143	526
EL CARMELO			61				61	225
EL TESORITO		26					26	96
FARALLONES	108	8	31				147	541

**ESTRATIFICACIÓN SOCIOECONÓMICA
MUNICIPIO DE ARMENIA AÑO 2020
DEPARTAMENTO ADMINISTRATIVO DE PLANEACIÓN**

NOMBRE DEL BARRIO	Número de Predios ESTRATO 1	Número de Predios ESTRATO 2	Número de Predios ESTRATO 3	Número de Predios ESTRATO 4	Número de Predios ESTRATO 5	Número de Predios ESTRATO 6	TOTAL DE PREDIOS	TOTAL APROXIMADO DE HABITANTES
COMUNA DOS "RUFINO J. CUERVO"								
BOSQUES DE GIBRALTAR	505						505	1,859
GIBRALTAR		417	1				418	1,539
JESUS MARIA OCAMPO	3	3	157				163	600
LA FACHADA	1	2,073	554				2,628	9,674
LA MILAGROSA	13	14	285				312	1,149
LA VIRGINIA	13	656	65				734	2,702
LAS ACACIAS	123	29	319				471	1,734
LAS BRISAS	7	85					92	339
SERRANIAS		90	50				140	515
URBANIZACIÓN LINDARAJA		12	415				427	1,572
URBANIZACIÓN GIRASOLES	2	178	2				182	670
LOS NARANJOS	88						88	324
LOS QUINDOS	68	821	304				1,193	4,392
LUIS CARLOS GALAN	3	3	109				115	423
MANANTIALES	1		448				449	1,653
MARCO FIDEL SUAREZ		78					78	287
PATRICIA	1	3	29				33	121
CIUDADELA PUERTO ESPEJO	11	338	496	1			846	3,114
SAN FRANCISCO	2	3	290	29			324	1,193
SAN VICENTE DE PAUL		25	20				45	166
SANTA RITA	11	370	7				388	1,428
VERACRUZ	4	177	38				219	806
VILLA ALEJANDRA	24	496	18				538	1,980

ESTRATIFICACIÓN SOCIOECONÓMICA MUNICIPIO DE ARMENIA AÑO 2020 DEPARTAMENTO ADMINISTRATIVO DE PLANEACIÓN								
NOMBRE DEL BARRIO	Número de Predios ESTRATO 1	Número de Predios ESTRATO 2	Número de Predios ESTRATO 3	Número de Predios ESTRATO 4	Número de Predios ESTRATO 5	Número de Predios ESTRATO 6	TOTAL DE PREDIOS	TOTAL APROXIMADO DE HABITANTES
COMUNA DOS "RUFINO J. CUERVO"								
VILLA CLAUDIA	2	52	144				198	729
VILLA DE LA VIDA Y EL TRABAJO	162						162	596
VILLA DEL CARMEN	6	321	9				336	1,237
ZULDEMAYDA	24	45	616				685	2,522
EL POBLADO		216					216	795
CONJUNTO RESIDENCIAL EL CIELO			438				438	1,612
LAS VERANERAS	80						80	294
BRASILIA PUERTO ESPEJO			7				7	26
CAMINOS DEL BOSQUE			212				212	780
NÚMERO APROXIMADO DE PREDIOS	2,304	6,911	6,783	30	1	0	16,029	59,005
NÚMERO APROXIMADO DE HABITANTES	8,481	25,440	24,969	110	4	0		

Fuente: Departamento Administrativo de Planeación, 2020

ESTRATIFICACIÓN SOCIOECONÓMICA MUNICIPIO DE ARMENIA AÑO 2020 DEPARTAMENTO ADMINISTRATIVO DE PLANEACIÓN								
NOMBRE DEL BARRIO	Número de Predios ESTRATO 1	Número de Predios ESTRATO 2	Número de Predios ESTRATO 3	Número de Predios ESTRATO 4	Número de Predios ESTRATO 5	Número de Predios ESTRATO 6	TOTAL DE PREDIOS	TOTAL APROXIMADO DE HABITANTES
COMUNA TRES "ALFONSO LÓPEZ"								
13 DE JUNIO	3	55	1				59	217
VILLA YOLANDA		78					78	287
PARUQUE RESIDENCIAL EL DORADO			76				76	280

ESTRATIFICACIÓN SOCIOECONÓMICA MUNICIPIO DE ARMENIA AÑO 2020 DEPARTAMENTO ADMINISTRATIVO DE PLANEACIÓN								
NOMBRE DEL BARRIO	Número de Predios ESTRATO 1	Número de Predios ESTRATO 2	Número de Predios ESTRATO 3	Número de Predios ESTRATO 4	Número de Predios ESTRATO 5	Número de Predios ESTRATO 6	TOTAL DE PREDIOS	TOTAL APROXIMADO DE HABITANTES
COMUNA TRES "ALFONSO LÓPEZ"								
25 DE MAYO	10	277	45				332	1,222
ALFONSO LOPEZ	9	12	131				152	560
ARCO IRIS	39	137	5				181	666
BELEN	151	25	26				202	744
BOSQUES DE VIENA	21						21	77
CASABLANCA	2		133				135	497
CIUDAD DORADA	8	51	809	6			874	3,217
CIUDADELA NUEVA ARMENIA	596						596	2,194
COOPERATIVO	5	158	12				175	644
EL PLACER	11	36	356				403	1,483
MESÓN DEL SINAÍ	3						3	11
CONJUNTO RESIDENCIAL SINAÍ	2		137				139	512
LA ADIELA	2	67	711				780	2,871
LA ALHAMBRA			84				84	309
LA CECILIA	676	13	2				691	2,544
LA CRISTALINA		74	4				78	287
LA ESMERALDA		2	192				194	714
URBANIZACIÓN LA GRECIA	257	669	2				928	3,416
LA MIRANDA	212						212	780
URBANIZACIÓN LAS COLINAS	1,588						1,588	5,846
URBANIZACIÓN LOMA VERDE			120				120	442
LOS KIOSCOS			172				172	633

ESTRATIFICACIÓN SOCIOECONÓMICA MUNICIPIO DE ARMENIA AÑO 2020 DEPARTAMENTO ADMINISTRATIVO DE PLANEACIÓN								
NOMBRE DEL BARRIO	Número de Predios ESTRATO 1	Número de Predios ESTRATO 2	Número de Predios ESTRATO 3	Número de Predios ESTRATO 4	Número de Predios ESTRATO 5	Número de Predios ESTRATO 6	TOTAL DE PREDIOS	TOTAL APROXIMADO DE HABITANTES
COMUNA TRES "ALFONSO LÓPEZ"								
MANUELA BELTRAN	70	78	57				205	755
CONJUNTO RESIDENCIAL MONTECARLO			46				46	169
URBANIZACIÓN NUEVO AMANECER	1	109					110	405
QUINTAS DE LA MARINA		170					170	626
URBANIZACIÓN SAN DIEGO	1	3	52				56	206
SANTA MARIA	108						108	398
VILLA HERMOSA		203	7				210	773
CIUADELA DEL SOL		176	2				178	655
LA RIVIERA		8	73				81	298
LOS ARCADES		93					93	342
VILLA LAURA			64				64	236
CASA BLANCA	1						1	4
PORTERIA EQUILIBRIO			109				109	401
VILLA CECILIA	117						117	431
NÚMERO APROXIMADO DE PREDIOS	3,893	2,494	3,428	6	0	0	9,821	36,152
NÚMERO APROXIMADO DE HABITANTES	14,331	9,181	12,619	22	0	0		

Fuente: Departamento Administrativo de Planeación, 2020

ESTRATIFICACIÓN SOCIOECONÓMICA MUNICIPIO DE ARMENIA AÑO 2020 DEPARTAMENTO ADMINISTRATIVO DE PLANEACIÓN								
NOMBRE DEL BARRIO	Número de Predios ESTRATO 1	Número de Predios ESTRATO 2	Número de Predios ESTRATO 3	Número de Predios ESTRATO 4	Número de Predios ESTRATO 5	Número de Predios ESTRATO 6	TOTAL DE PREDIOS	TOTAL APROXIMADO DE HABITANTES
COMUNA CUATRO "FRANCISCO DE PAULA SANTANDER"								
BELENCITO	36	109	5				150	552
EDIFICIO GUAYACAN	6						6	22
CINCUENTENARIO	128						128	471
BRASILIA	26	20	87				133	490
BRASILIA NUEVA		271					271	998
EL PRADO	9	19	174				202	744
EL REFUGIO			28				28	103
GAITAN	203						203	747
MIRAFLORES	298						298	1,097
OBrero	29						29	107
POPULAR	494	3	1				498	1,833
SANTAFE	90						90	331
LOMAS DE LA UNION	29	4					33	121
SANTA HELENA	97						97	357
SANTANDER	914	1					915	3,368
SECTOR BOYACA	117		3				120	442
VILLA DEL CAFÉ	6	75					81	298
EL PORVENIR	120						120	442
BRISAS DE LA SECRETA			120				120	442
VILLA JULIANA	10	1	96				107	394
NÚMERO APROXIMADO DE PREDIOS	2,612	503	514	0	0	0	3,629	13,359
NÚMERO APROXIMADO DE HABITANTES	9,615	1,852	1,892	0	0	0		

Fuente: Departamento Administrativo de Planeación, 2020

ESTRATIFICACIÓN SOCIOECONÓMICA MUNICIPIO DE ARMENIA AÑO 2020 DEPARTAMENTO ADMINISTRATIVO DE PLANEACIÓN								
NOMBRE DEL BARRIO	Número de Predios ESTRATO 1	Número de Predios ESTRATO 2	Número de Predios ESTRATO 3	Número de Predios ESTRATO 4	Número de Predios ESTRATO 5	Número de Predios ESTRATO 6	TOTAL DE PREDIOS	TOTAL APROXIMADO DE HABITANTES
COMUNA CINCO "EL BOSQUE"								
7 DE AGOSTO	15	9	518	1			543	1,999
CIBELES			165				165	607
EDIFICIO LA CANDELARIA			10				10	37
CONDominio PORTAL DE GALICIA			32				32	118
ARTESANOS			12				12	44
NUEVO BERLIN		153					153	563
BERLIN	160	117	52				329	1,211
EL RECREO	90	16	512				618	2,275
LA ANUNCIACION		112					112	412
LA UNION	66	563	41				670	2,466
MONTEPRADO		61	4				65	239
MONTEVIDEO/CENTRAL	157	248	25				430	1,583
NUEVA LIBERTAD	45	225	21				291	1,071
NUEVO RECREO		4	65				69	254
PALMARES DEL RECREO		136					136	501
PRIMERO DE MAYO		52					52	191
URBANIZACIÓN EL SILENCIO 1 Y 2	162	1					163	600
SALAZAR	94						94	346
VILLA LILIANA	2	30	544	3			579	2,131
LOTEROS	1	14	22				37	136
BRISAS DEL BOSQUE			11				11	40
PARQUE RESIDENCIAL SAN JOSÉ	360						360	1,325
NÚMERO APROXIMADO DE PREDIOS	1,152	1,741	2,034	4	0	0	4,931	18,152
NÚMERO APROXIMADO DE HABITANTES	4,241	6,409	7,487	15	0	0		

Fuente: Departamento Administrativo de Planeación, 2020

ESTRATIFICACIÓN SOCIOECONÓMICA MUNICIPIO DE ARMENIA AÑO 2020 DEPARTAMENTO ADMINISTRATIVO DE PLANEACIÓN								
NOMBRE DEL BARRIO	Número de Predios ESTRATO 1	Número de Predios ESTRATO 2	Número de Predios ESTRATO 3	Número de Predios ESTRATO 4	Número de Predios ESTRATO 5	Número de Predios ESTRATO 6	TOTAL DE PREDIOS	TOTAL APROXIMADO DE HABITANTES
COMUNA SEIS "SAN JOSÉ"								
URBANIZACIÓN EL CORTIJO			113				113	416
SANTA SOFIA CLUB RESIDENCIAL			117				117	431
C.R PORTAL DE LOS ANDES			19				19	70
EDIFICIO LOS NOGALES C22				20			20	74
EDIFICIO COPACABANA K29			25				25	92
CONJUNTO RESIDENCIAL POR			11				11	40
EDIFICIO LOS ANGELES			5				5	18
PARQUES DE BOLIVAR	1,239						1,239	4,561
EDIFICIO ASTURIAS			8				8	29
EDIFICIO ATENAS				10			10	37
EDIFICIO MONTECARLO				18			18	66
CONDOMINIO VILLA XIMENA	1	1	172				174	641
EDIFICIO LAS AMERICAS				12			12	44
CONJUNTO RESIDENCIAL LOS ARBOLES			52				52	191
EDIFICIO SAN JOSE DE LA SIERRA			49				49	180
EDIFICIO PONTEVEDRA				16			16	59
EDIFICIO PIAMONTE				5			5	18
EDIFICIO LOS PINOS				5			5	18
TORRES DE SAN MARINO			23				23	85
TORRES DE SAN MARINO II			26				26	96
PLAZUELA DE LAS AMERICAS			12				12	44
EDIFICIO CALAMAR			2				2	7
PORTAL DE LOS ANDES C37B			19				19	70
PARQUE RESIDENCIAL CISNEROS			258				258	950

ESTRATIFICACIÓN SOCIOECONÓMICA MUNICIPIO DE ARMENIA AÑO 2020 DEPARTAMENTO ADMINISTRATIVO DE PLANEACIÓN								
NOMBRE DEL BARRIO	Número de Predios ESTRATO 1	Número de Predios ESTRATO 2	Número de Predios ESTRATO 3	Número de Predios ESTRATO 4	Número de Predios ESTRATO 5	Número de Predios ESTRATO 6	TOTAL DE PREDIOS	TOTAL APROXIMADO DE HABITANTES
COMUNA SEIS "SAN JOSÉ"								
EDIFICIO VALERIA			8				8	29
EDIFICIO EL TRIANGULO CALLE 5			19				19	70
C.R CALLEJAS DEL SAN JOSE			200				200	736
EL PARQUE		41					41	151
LA CLARITA	7	53	243				303	1,115
URBANIZACIÓN LA IRLANDA			126				126	464
LA PATRIA	59	2,525	8	1			2,593	9,545
URBANIZACIÓN LA PAVONA	2	402					404	1,487
LAS AMERICAS	20	4	87	150			261	961
VILLA DE LAS AMERICAS	1	88	25				114	420
LOS ALMENDROS		88					88	324
LOS ANDES I		130	10				140	515
QUINTAS DE LOS ANDES	315						315	1,160
LOS CAMBULOS	1	1	58				60	221
LA MONTANA	2	127					129	475
URBANIZACIÓN MONTEBLANCO I, II, III	2	3	401				406	1,495
QUINDIO	27	125	9				161	593
GUSTAVO ROJAS PINILLA I, II		336					336	1,237
SAN JOSE	70	158	441	9			678	2,496
SANTA SOFIA			35				35	129
URBANIZACIÓN VILLA ANDREA	2	7	169				178	655
VILLA CAROLINA	2	773	3				778	2,864
VILLA CELMIRA		53					53	195
VILLA DE LAS AMERICAS	1	88	25				114	420

ESTRATIFICACIÓN SOCIOECONÓMICA MUNICIPIO DE ARMENIA AÑO 2020 DEPARTAMENTO ADMINISTRATIVO DE PLANEACIÓN								
NOMBRE DEL BARRIO	Número de Predios ESTRATO 1	Número de Predios ESTRATO 2	Número de Predios ESTRATO 3	Número de Predios ESTRATO 4	Número de Predios ESTRATO 5	Número de Predios ESTRATO 6	TOTAL DE PREDIOS	TOTAL APROXIMADO DE HABITANTES
COMUNA SEIS "SAN JOSÉ"								
CONJUNTO RESIDENCIAL VILLA JARDIN				154			154	567
VILLA JARDIN				24			24	88
VILLA XIMENA	1	1	92				94	346
JARDIN DE LAS AMERICAS				32			32	118
VENECIA			69				69	254
QUINTAS DE JULIANA	99						99	364
UNIVERSAL			507				507	1,866
URBANIZACIÓN ALTOS DE LA PAVONA		93					93	342
MIRADOR DEL QUINDIO			247				247	909
PARQUE RESIDENCIAL GRANADA REAL				90			90	331
URBANIZACIÓN SAN ANDRES	13	2	218				233	858
TESALONICA			86				86	317
NÚMERO APROXIMADO DE PREDIOS	1,864	5,099	3,997	546	0	0	11,506	42,355
NÚMERO APROXIMADO DE HABITANTES	6,862	18,770	14,713	2,010	0	0		

Fuente: Departamento Administrativo de Planeación, 2020

ESTRATIFICACIÓN SOCIOECONÓMICA MUNICIPIO DE ARMENIA AÑO 2020 DEPARTAMENTO ADMINISTRATIVO DE PLANEACIÓN								
NOMBRE DEL BARRIO	Número de Predios ESTRATO 1	Número de Predios ESTRATO 2	Número de Predios ESTRATO 3	Número de Predios ESTRATO 4	Número de Predios ESTRATO 5	Número de Predios ESTRATO 6	TOTAL DE PREDIOS	TOTAL APROXIMADO DE HABITANTES
COMUNA SIETE "EL CAFETERO"								
SAN JOSE DEL PARQUE				24			24	88
ENTREPARQUES			80				80	294

ESTRATIFICACIÓN SOCIOECONÓMICA MUNICIPIO DE ARMENIA AÑO 2020 DEPARTAMENTO ADMINISTRATIVO DE PLANEACIÓN								
NOMBRE DEL BARRIO	Número de Predios ESTRATO 1	Número de Predios ESTRATO 2	Número de Predios ESTRATO 3	Número de Predios ESTRATO 4	Número de Predios ESTRATO 5	Número de Predios ESTRATO 6	TOTAL DE PREDIOS	TOTAL APROXIMADO DE HABITANTES
COMUNA SIETE "EL CAFETERO"								
EDIFICIO KATHERINE			7				7	26
EDIFICIO SAN FRANCISCO CALLE 14			36				36	133
EDIFICIO SANTA MARGARITA CARRERA 14				4			4	15
EDIFICIO ALMALLAS			28				28	103
EDIFICIO LOS ANDES				16			16	59
EDIFICIO ATLAS				8			8	29
EDIFICIO BANI				18			18	66
EDIFICIO BARILOCHE				40			40	147
VILLA QUINDIO	14						14	52
EDIFICIO BAVARIA				8			8	29
EDIFICIO BENHUR				3			3	11
EDIFICIO BOLIVARIANO				21			21	77
EDIFICIO CALLE DE JUNIN				15			15	55
EDIFICIO LA CANDELARIA			10				10	37
EDIFICIO CASABLANCA			24				24	88
EDIFICIO EL CASTILLO				6			6	22
EDIFICIO CATALINA				14			14	52
CONDOMINIO LA 14				13			13	48
EDIFICIO LOS CEDROS				16			16	59
CONDOMINIO EL CENTENARIO				22			22	81
EDIFICIO CENTRO				4			4	15
EDIFICIO CALLE REAL				10			10	37
CONDOMINIO COPACABANA			25				25	92

ESTRATIFICACIÓN SOCIOECONÓMICA MUNICIPIO DE ARMENIA AÑO 2020 DEPARTAMENTO ADMINISTRATIVO DE PLANEACIÓN								
NOMBRE DEL BARRIO	Número de Predios ESTRATO 1	Número de Predios ESTRATO 2	Número de Predios ESTRATO 3	Número de Predios ESTRATO 4	Número de Predios ESTRATO 5	Número de Predios ESTRATO 6	TOTAL DE PREDIOS	TOTAL APROXIMADO DE HABITANTES
COMUNA SIETE "EL CAFETERO"								
EDIFICIO EDUA			23				23	85
EDIFICIO EL ESCORIAL				6			6	22
EDIFICIO ESCORIAL (GUAYAQUIL)		19					19	70
MIRADOR DEL BOSQUE							0	0
MIRADOR DEL CENTENARIO				20			20	74
EDIFICIO MUÑOZ MONTOYA			36				36	133
EDIFICIO EL PINAR			12				12	44
CONDOMINIO PRAGA				19			19	70
EDIFICIO PLAZA				14			14	52
EDIFICIO LOS ROBLES				18			18	66
EDIFICIO SANTA CLARA				20			20	74
EDIFICIO SANTO DOMINGO				31			31	114
TORRE COLPATRIA				48			48	177
EDIFICIO MILAN				13			13	48
EDIFICIO NUEVO CENTRO				22			22	81
EDIFICIO MARACAIBO				8			8	29
EDIFICIO PALERMO				6			6	22
EDIFICIO LA PLAZUELA				25			25	92
EDIFICIO JOSELINO GOMEZ				9			9	33
EL ZAGUAN DE LA CATORCE				11			11	40
EDIFICIO EL CARMELO			14				14	52
ARCO CENTRO				23			23	85
EDIFICIO LAS TERRAZAS				9			9	33

ESTRATIFICACIÓN SOCIOECONÓMICA MUNICIPIO DE ARMENIA AÑO 2020 DEPARTAMENTO ADMINISTRATIVO DE PLANEACIÓN								
NOMBRE DEL BARRIO	Número de Predios ESTRATO 1	Número de Predios ESTRATO 2	Número de Predios ESTRATO 3	Número de Predios ESTRATO 4	Número de Predios ESTRATO 5	Número de Predios ESTRATO 6	TOTAL DE PREDIOS	TOTAL APROXIMADO DE HABITANTES
COMUNA SIETE "EL CAFETERO"								
EDIFICIO LINA MARIA			2				2	7
CONDOMINIO MALIBU			11				11	40
LA PORTADA				17			17	63
EDIFICIO SOLIDARIDAD				6			6	22
EDIFICIO SEBRING				8			8	29
EDIFICIO EL CHISPERO				15			15	55
EDIFICIO LA CANTILLANA			29				29	107
EDIFICIO SAN SEBASTIAN			12				12	44
EDIFICIO SANTA MONICA				8			8	29
EDIFICIO EL AGUILA				20			20	74
EDIFICIO SAN JORGE			8				8	29
EDIFICIO BALMORAL				9			9	33
EDIFICIO EL VAQUERO			17				17	63
EDIFICIO GOMEZ Y MEJIA					5		5	18
EDIFICIO COLTEQUINDIO			11				11	40
EDIFICIO IMPORT				6			6	22
EDIFICIO PARANA			8				8	29
EDIFICIO JOHANAS				8			8	29
BALCONES DEL CENTRO				21			21	77
EDIFICIO TARANTELLA					14		14	52
EDIFICIO FIRENZE				16			16	59
EDIFICIO LAS CEIBAS				2			2	7
TORRE CENTRAL				16			16	59

ESTRATIFICACIÓN SOCIOECONÓMICA MUNICIPIO DE ARMENIA AÑO 2020 DEPARTAMENTO ADMINISTRATIVO DE PLANEACIÓN								
NOMBRE DEL BARRIO	Número de Predios ESTRATO 1	Número de Predios ESTRATO 2	Número de Predios ESTRATO 3	Número de Predios ESTRATO 4	Número de Predios ESTRATO 5	Número de Predios ESTRATO 6	TOTAL DE PREDIOS	TOTAL APROXIMADO DE HABITANTES
COMUNA SIETE "EL CAFETERO"								
EDIFICIO CEDRITOS				12			12	44
VALDIVIA				17			17	63
EDIFICIO MONTERREY				10			10	37
CONDominio LA POLA				16			16	59
EDIFICIO PARMA				20			20	74
EDIFICIO VALLARTA				14			14	52
EDIFICIO LORENZETTY					7		7	26
EDIFICIO DAMASCO				6			6	22
EDIFICIO EL PALACIO			1				1	4
EDIFICIO TORRES DE LOS ANDES A-B				35			35	129
EDIFICIO PANAMERICANO				11			11	40
EDIFICIO EL DORADO			6				6	22
EDIFICIO BALCONES DE LA 15				12			12	44
EDIFICIO EVEN EZER				10			10	37
EDIFICIO PARDO CRUZ			6				6	22
EDIFICIO VERONICA			5				5	18
EDIFICIO EL CEDRAL				11			11	40
EDIFICIO EL CAIRO				1			1	4
EDIFICIO LOS NOGALES			10				10	37
EDIFICIO GALEON				4			4	15
EDIFICIO GIRALDO				7			7	26
EDIFICIO BILBAO				9			9	33
EDIFICIO LOS GIRASOLES				20			20	74

ESTRATIFICACIÓN SOCIOECONÓMICA MUNICIPIO DE ARMENIA AÑO 2020 DEPARTAMENTO ADMINISTRATIVO DE PLANEACIÓN								
NOMBRE DEL BARRIO	Número de Predios ESTRATO 1	Número de Predios ESTRATO 2	Número de Predios ESTRATO 3	Número de Predios ESTRATO 4	Número de Predios ESTRATO 5	Número de Predios ESTRATO 6	TOTAL DE PREDIOS	TOTAL APROXIMADO DE HABITANTES
COMUNA SIETE "EL CAFETERO"								
EDIFICIO HOLGUIN HERMANOS				6			6	22
EDIFICIO EL ROSAL			6				6	22
EDIFICIO LOS OLIVOS				4			4	15
EDIFICIO MILAGRO			2				2	7
EDIFICIO RUIZ OSORIO				4			4	15
EDIFICIO CARMONA			3				3	11
EDIFICIO OMA				3			3	11
EDIFICIO FLAMINGO				7			7	26
EDIFICIO LA PERCHA				6			6	22
EDIFICIO LA MERCED				5			5	18
EDIFICIO ALVAREZ JARAMILLO			3				3	11
EDIFICIO RICARDO				4			4	15
EDIFICIO CORAL			6				6	22
EDIFICIO EL ROCIO				10			10	37
EDIFICIO MONTREAL			8				8	29
CENTRO COMERCIAL VANESSA			2				2	7
EDIFICIO LONDRINA				3			3	11
EDIFICIO LA AURORA				3			3	11
EDIFICIO LA NUBIA				3			3	11
EDIFICIO LIGIA VILLA				2			2	7
EDIFICIO LORENA			2				2	7
EDIFICIO MELENAS			3				3	11
EDIFICIO SUCRES				3			3	11

ESTRATIFICACIÓN SOCIOECONÓMICA MUNICIPIO DE ARMENIA AÑO 2020 DEPARTAMENTO ADMINISTRATIVO DE PLANEACIÓN								
NOMBRE DEL BARRIO	Número de Predios ESTRATO 1	Número de Predios ESTRATO 2	Número de Predios ESTRATO 3	Número de Predios ESTRATO 4	Número de Predios ESTRATO 5	Número de Predios ESTRATO 6	TOTAL DE PREDIOS	TOTAL APROXIMADO DE HABITANTES
COMUNA SIETE "EL CAFETERO"								
EDIFICIO GALAXIA				8			8	29
EDIFICIO INOL				4			4	15
EDIFICIO BERMUDAZ				3			3	11
EDIFICIO BALMORAL K18			8				8	29
EDIFICIO BALMORAL K14				9			9	33
EDIFICIO PALMERAS				4			4	15
EDIFICIO NORMADA				9			9	33
EDIFICIO OPALO CALLE 8					7		7	26
EDIFICIO GHOSA				5			5	18
EDIFICIO PERLA			5				5	18
EDIFICIO BOTERO JOTA			3				3	11
TORRE ORION C21			18				18	66
EDIFICIO LOS SAMANES CALLE 9 16				6			6	22
EDIFICIO SUCRE				11			11	40
EDIFICIO ACROPOLIS				17			17	63
EDIFICIO RUCAR				7			7	26
EDIFICIO BETHEL				11			11	40
EDIFICIO EL PALMAR K 15			11				11	40
EDIFICIO LOS CORRALES				4			4	15
EDIFICIO LUCELLY				3			3	11
EDIFICIO CAROLINA			7				7	26
EDIFICIO LIBARDO MEJIA				1			1	4
EDIFICIO TORRES DE SAN JOSÉ				10			10	37

ESTRATIFICACIÓN SOCIOECONÓMICA MUNICIPIO DE ARMENIA AÑO 2020 DEPARTAMENTO ADMINISTRATIVO DE PLANEACIÓN								
NOMBRE DEL BARRIO	Número de Predios ESTRATO 1	Número de Predios ESTRATO 2	Número de Predios ESTRATO 3	Número de Predios ESTRATO 4	Número de Predios ESTRATO 5	Número de Predios ESTRATO 6	TOTAL DE PREDIOS	TOTAL APROXIMADO DE HABITANTES
COMUNA SIETE "EL CAFETERO"								
CONDOMIO SAN FERNANDO				12			12	44
EDIFICIO GOMEZ GOMEZ				5			5	18
EDIFICIO EL BOHIO			2				2	7
EDIFICIO LOS OLIVOS				4			4	15
EDIFICIO TORRE NISA CENTRO				81			81	298
EDIFICIO TORRE 21				32			32	118
EDIFICIO POPORO				12			12	44
EDIFICIO EL BOSQUE C21			4				4	15
TORRES YANUBA				32			32	118
CONDOMINIO BOLIVAR K13			14				14	52
CONJUTO RESIDENCIAL SOTAVENTO					18		18	66
GUAYAQUIL ALTO	21	64	33				118	434
CONDOMINIO LA ALDEA			159				159	585
LA FLORIDA	72	24	23	59	7		185	681
MARIA CRISTINA			96	196			292	1,075
SECTOR PARQUE VALENCIA	3		7				10	37
PATIO BONITO ALTO	20	14	2				36	133
RINCON SANTO	81	25	37				143	526
SAN FERNANDO	1	2	7	22			32	118
EDIFICIO BAHIA PLAZA				70			70	258
SAN NICOLAS	15						15	55
CONDOMINIO TORRES DEL RIO				179			179	659
URIBE	368	7	4				379	1,395

ESTRATIFICACIÓN SOCIOECONÓMICA MUNICIPIO DE ARMENIA AÑO 2020 DEPARTAMENTO ADMINISTRATIVO DE PLANEACIÓN								
NOMBRE DEL BARRIO	Número de Predios ESTRATO 1	Número de Predios ESTRATO 2	Número de Predios ESTRATO 3	Número de Predios ESTRATO 4	Número de Predios ESTRATO 5	Número de Predios ESTRATO 6	TOTAL DE PREDIOS	TOTAL APROXIMADO DE HABITANTES
COMUNA SIETE "EL CAFETERO"								
VELEZ	65	1	6				72	265
BUENOS AIRES/BAJO/PLANO	146	97	9	4			256	942
CABAÑA	22	23	129				174	641
PARQUE CAFETERO	23		1	7			31	114
PATIO BONITO	310	147	4				461	1,697
QUINTAS DE LA FLORIDA			15				15	55
NÚMERO APROXIMADO DE PREDIOS	1,161	423	1,060	1,801	58	0	4,503	16,576
NÚMERO APROXIMADO DE HABITANTES	4,274	1,557	3,902	6,630	214	0		

Fuente: Departamento Administrativo de Planeación, 2020

ESTRATIFICACIÓN SOCIOECONÓMICA MUNICIPIO DE ARMENIA AÑO 2020 DEPARTAMENTO ADMINISTRATIVO DE PLANEACIÓN								
NOMBRE DEL BARRIO	Número de Predios ESTRATO 1	Número de Predios ESTRATO 2	Número de Predios ESTRATO 3	Número de Predios ESTRATO 4	Número de Predios ESTRATO 5	Número de Predios ESTRATO 6	TOTAL DE PREDIOS	TOTAL APROXIMADO DE HABITANTES
COMUNA OCHO "LIBERTADORES"								
AHITAMARA	1	6	62				69	254
ALTOS DE LA CALLEJA			5				5	18
BALCONES DE ARMENIA				21			21	77
TRIANGULO DEL LIMONAR			12				12	44
CORBONES	195	92	157				444	1,634
EL JUBILEO	320						320	1,178

ESTRATIFICACIÓN SOCIOECONÓMICA MUNICIPIO DE ARMENIA AÑO 2020 DEPARTAMENTO ADMINISTRATIVO DE PLANEACIÓN								
NOMBRE DEL BARRIO	Número de Predios ESTRATO 1	Número de Predios ESTRATO 2	Número de Predios ESTRATO 3	Número de Predios ESTRATO 4	Número de Predios ESTRATO 5	Número de Predios ESTRATO 6	TOTAL DE PREDIOS	TOTAL APROXIMADO DE HABITANTES
COMUNA OCHO "LIBERTADORES"								
EL LIMONAR	7	2	459				468	1,723
EDIFICIO MURANO K23				8			8	29
EL PARAISO	8	315	27		2		352	1,296
FRANCISCO JOSE DE CALDAS		1	15				16	59
LA DIVISA		12	84				96	353
LA ESPERANZA	61	32					93	342
LIBERTADORES		43	198				241	887
NUEVO BERLIN		153					153	563
PIAMONTE	20	7					27	99
URBANIZACIÓN CENTENARIO	5	151					156	574
TIGREROS	29	103	26				158	582
URBANIZACIÓN VILLA INGLESA	102	1					103	379
TERRANOVA EL ALBA	123	104					227	836
LAS MERCEDES	3	17	1				21	77
LAS COLINAS CENTRO	5						5	18
URBANIZACION SARA			25				25	92
CONJUNTO RESIDENCIAL MONTESANTO			95				95	350
VILLA SOFIA	93						93	342
ALTOS DEL LIMONAR			12				12	44
NÚMERO APROXIMADO DE PREDIOS	972	1,039	1,178	29	2	0	3,220	11,853
NÚMERO APROXIMADO DE HABITANTES	3,578	3,825	4,336	107	7	0		

Fuente: Departamento Administrativo de Planeación, 2020

ESTRATIFICACIÓN SOCIOECONÓMICA MUNICIPIO DE ARMENIA AÑO 2020 DEPARTAMENTO ADMINISTRATIVO DE PLANEACIÓN								
NOMBRE DEL BARRIO	Número de Predios ESTRATO 1	Número de Predios ESTRATO 2	Número de Predios ESTRATO 3	Número de Predios ESTRATO 4	Número de Predios ESTRATO 5	Número de Predios ESTRATO 6	TOTAL DE PREDIOS	TOTAL APROXIMADO DE HABITANTES
COMUNA NUEVE "FUNDADORES"								
LA ARBOLEDA	201	28	88	99			416	1,531
EDIFICIO ALMIRANTE				13			13	48
EDIFICIO LAS JOTAS				12			12	44
NUEVA GRANADA			18				18	66
EDIFICIO ARAGON				17			17	63
EDIFICIO LAS PALMAS				10			10	37
TORRES DE MARFIL					66		66	243
BALCONES DEL GALAN				10			10	37
ALTOS DE SOTAVENTO					61		61	225
TORRES DE SIERRAVIENTO					29		29	107
EDIFICIO VILLA LUX		10					10	37
EDIFICIO ESCOCIA					4		4	15
URBANIZACIÓN TERRAZA BAMBU			77				77	283
URBANIZACIÓN MURANO				8			8	29
CONJUNTO RESIDENCIAL BULEVAR NISA					332		332	1,222
LOS ALAMOS	29	11	175	51			266	979
GRANADA	157	153	531	19			860	3,166
LA CABAÑA	21	23	191				235	865
GRAN BREтана	11	43					54	199
LAS PALMAS	116	43	32	39			230	847
LAS SESENTA CASAS			42				42	155

ESTRATIFICACIÓN SOCIOECONÓMICA MUNICIPIO DE ARMENIA AÑO 2020 DEPARTAMENTO ADMINISTRATIVO DE PLANEACIÓN								
NOMBRE DEL BARRIO	Número de Predios ESTRATO 1	Número de Predios ESTRATO 2	Número de Predios ESTRATO 3	Número de Predios ESTRATO 4	Número de Predios ESTRATO 5	Número de Predios ESTRATO 6	TOTAL DE PREDIOS	TOTAL APROXIMADO DE HABITANTES
COMUNA NUEVE "FUNDADORES"								
MODELO	7	24	154	25			210	773
NIAGARA	44	23	19	1			87	320
CIUDADELA SORRENTO					256		256	942
VIEJA LIBERTAD	96						96	353
YULIMA				462			462	1,701
RINCON DEL YULIMA				60			60	221
QUINTAS DEL YULIMA				19			19	70
PARQUE RESIDENCIAL GRANADA				28			28	103
GRANADA REAL				89			89	328
EDIFICIO TORRES DEL GRANADA			17				17	63
EDIFICIO ALTOS DE LAS PALMAS			26				26	96
CONJUNTO RESIDENCIAL GUAYACANES			64				64	236
CONJUNTO RESIDENCIAL PALMAS DEL MODELO				17			17	63
CONJUNTO EL REMANSO					15		15	55
NUEVO SOL		12					12	44
PARQUE RESIDENCIAL DEL CAFÉ			179				179	659
EDIFICIO TORRE G22				30			30	110
NÚMERO APROXIMADO DE PREDIOS	682	370	1,613	1,009	763	0	4,437	16,333
NÚMERO APROXIMADO DE HABITANTES	2,511	1,362	5,938	3,714	2,809	0		

Fuente: Departamento Administrativo de Planeación, 2020

ESTRATIFICACIÓN SOCIOECONÓMICA MUNICIPIO DE ARMENIA AÑO 2020 DEPARTAMENTO ADMINISTRATIVO DE PLANEACIÓN								
NOMBRE DEL BARRIO	Número de Predios ESTRATO 1	Número de Predios ESTRATO 2	Número de Predios ESTRATO 3	Número de Predios ESTRATO 4	Número de Predios ESTRATO 5	Número de Predios ESTRATO 6	TOTAL DE PREDIOS	TOTAL APROXIMADO DE HABITANTES
COMUNA DIEZ "QUIMBAYA"								
EDIFICIO ACUARIUM					9		9	33
PARQUE RESIDENCIAL ORO NEGRO AMANECER				170			170	626
PORTAL DE COCORA				100			100	368
EDIFICIO EL TRIANGULO					12		12	44
KALUA					90		90	331
RESERVA DE LA SABANA					128		128	471
MIRADOR DE LOS OCOBOS					168		168	618
NITEROI					154		154	567
BRISAS DE LAURELES					99		99	364
SAN JUAN DE LA LOMA					130		130	479
ATLANTIS					80		80	294
TORRE EPIC					167		167	615
RESERVA DE COCORA					105		105	387
COCORA PARQUE RESIDENCIAL					88		88	324
HOREB					191		191	703
TERRA 11N					78		78	287
EDIFICIO ALAMEDA 22N						12	12	44
EDIFICIO ALAMEDA 21N					9		9	33
TORREBELA					61		61	225
EDIFICIO IBIZA					12		12	44
EDIFICIO PANORAMA 22N					12		12	44
EDIFICIO PANORAMA 21N					11		11	40
EDIFICIO PANORAMIKA					70		70	258

ESTRATIFICACIÓN SOCIOECONÓMICA MUNICIPIO DE ARMENIA AÑO 2020 DEPARTAMENTO ADMINISTRATIVO DE PLANEACIÓN								
NOMBRE DEL BARRIO	Número de Predios ESTRATO 1	Número de Predios ESTRATO 2	Número de Predios ESTRATO 3	Número de Predios ESTRATO 4	Número de Predios ESTRATO 5	Número de Predios ESTRATO 6	TOTAL DE PREDIOS	TOTAL APROXIMADO DE HABITANTES
COMUNA DIEZ "QUIMBAYA"								
TORRE 100					120		120	442
EDIFICIO MONTECARMELO					78		78	287
EDIFICIO LA RIVERA 38N				12			12	44
EDIFICIO VILLA VALENCIA						17	17	63
C.R QUINTAS DE SAN JULIAN 24N					52		52	191
C.R QUINTAS DE SAN JULIAN 22N					47		47	173
NETANIA					75		75	276
EDIFICIO SANTA HELENA 15N					9		9	33
EDIFICIO OZONO					95		95	350
360 GRADOS					102		102	375
ATIKA					167		167	615
PAPIRO 16N					18		18	66
EDIFICIO OPALO					63		63	232
EDIFICIO EL PORTAL						14	14	52
EDIFICIO EL PORTAL DE LA CASTELLANA 9N					15		15	55
EDIFICIO EL SILENCIO 13N						3	3	11
PUERTO MONTT						13	13	48
INTER NORTE				442			442	1,627
EDIFICIO CANA				111			111	409
EDIFICIO LOS ANGELES					9		9	33
EDIFICIO ALAMEDA 22N						12	12	44
EDIFICIO LOS ALMENDROS CALLE 13N No. 13ª -05					7		7	26
EDIFICIO LOS ALMENDROS CALLE 5N No. 16 – 69					8		8	29

ESTRATIFICACIÓN SOCIOECONÓMICA MUNICIPIO DE ARMENIA AÑO 2020 DEPARTAMENTO ADMINISTRATIVO DE PLANEACIÓN								
NOMBRE DEL BARRIO	Número de Predios ESTRATO 1	Número de Predios ESTRATO 2	Número de Predios ESTRATO 3	Número de Predios ESTRATO 4	Número de Predios ESTRATO 5	Número de Predios ESTRATO 6	TOTAL DE PREDIOS	TOTAL APROXIMADO DE HABITANTES
COMUNA DIEZ "QUIMBAYA"								
EDIFICIO BACHUE					8		8	29
EDIFICIO BELMONTE				10			10	37
EDIFICIO BONANZA					14		14	52
EDIFICIO CALIFORNIA						6	6	22
EDIFICIO CAMINO REAL						6	6	22
EDIFICIO CAMPO REAL						6	6	22
EDIFICIO LOS CEREZOS					8		8	29
EDIFICIO CONQUISTADOR					7		7	26
URB. LA CASTILLA						14	14	52
EDIFICIO LA SIERRA						10	10	37
EDIFICIO LOS FUNDADORES					19		19	70
EDIFICIO GUIVAL					7		7	26
EDIFICIO GRAN TORINO			10				10	37
EDIFICIO IBIZA					12		12	44
MALLORCA					40		40	147
EDIFICIO LAS MARGARITAS					8		8	29
CONDOMINIO MEDITERRANEO					8		8	29
EDIFICIO PANORAMA					12		12	44
EDIFICIO PIAMONTE						16	16	59
EDIFICIO PRINCESS					14		14	52
CONDOMINIO EL RINCON					37		37	136
EDIFICIO SAN CARLOS					18		18	66
EDIFICIO SAN DIEGO						15	15	55
EDIFICIO SAN REMO						12	12	44

ESTRATIFICACIÓN SOCIOECONÓMICA MUNICIPIO DE ARMENIA AÑO 2020 DEPARTAMENTO ADMINISTRATIVO DE PLANEACIÓN								
NOMBRE DEL BARRIO	Número de Predios ESTRATO 1	Número de Predios ESTRATO 2	Número de Predios ESTRATO 3	Número de Predios ESTRATO 4	Número de Predios ESTRATO 5	Número de Predios ESTRATO 6	TOTAL DE PREDIOS	TOTAL APROXIMADO DE HABITANTES
COMUNA DIEZ "QUIMBAYA"								
EDIFICIO LOS SAMANES					9		9	33
EDIFICIO SAN ROQUE					20		20	74
EDIFICIO SANTA MONICA					12		12	44
EDIFICIO SANTORINI					13		13	48
EDIFICIO ES SAUZALITO					2		2	7
EDIFICIO LA SUIZA						6	6	22
EDIFICIO TORREON						2	2	7
TORRE HORIZONTE					31		31	114
EDIFICIO VILLA DEL ROSARIO					6		6	22
EDIFICIO ABEDULES					12		12	44
POZO BLANCO						8	8	29
EDIFICIO EL VIRREY						23	23	85
EDIFICIO EL ROBLEDAL						18	18	66
EDIFICIO CASA DEL PARQUE					5		5	18
C.R QUINTAS DE SAN JULIAN 24N					52		52	191
C.R QUINTAS DE SAN JULIAN 22N					47		47	173
RINCON DE LA CASTELLANA						17	17	63
EDIFICIO ARANJUEZ					26		26	96
RINCON DE LOS CEDRITOS					8		8	29
EDIFICIO EL TUNAL				12			12	44
BOSQUES DE SAN MIGUEL					10		10	37
EDIFICIO ADRIANA					8		8	29
EDIFICIO EL PALMAR					3		3	11
JARDINES DE VIZCAYA					10		10	37

ESTRATIFICACIÓN SOCIOECONÓMICA MUNICIPIO DE ARMENIA AÑO 2020 DEPARTAMENTO ADMINISTRATIVO DE PLANEACIÓN								
NOMBRE DEL BARRIO	Número de Predios ESTRATO 1	Número de Predios ESTRATO 2	Número de Predios ESTRATO 3	Número de Predios ESTRATO 4	Número de Predios ESTRATO 5	Número de Predios ESTRATO 6	TOTAL DE PREDIOS	TOTAL APROXIMADO DE HABITANTES
COMUNA DIEZ "QUIMBAYA"								
PLAZUELA DE LAS AMERICAS					18		18	66
EDIFICIO CASTILLEJO						12	12	44
EDIFICIO ATLANTA					12		12	44
RINCON DEL PORTAL						31	31	114
CASCADA DE LA CASTELLANA						8	8	29
EDIFICIO MONSERRATE					15		15	55
EDIFICIO XIMENA					7		7	26
EDIFICIO MONTEBELLO						11	11	40
PALMA DEL RIO					9		9	33
EDIFICIO SAN JORGE					17		17	63
EDIFICIO SAN LUCAR					4		4	15
EDIFICIO LA FONTANA						17	17	63
EDIFICIO LA SUIZA II ETAPA					22		22	81
BALCONES DE LA BELLA SUIZA						14	14	52
EDIFICIO ALCATRAZ					13		13	48
EDIFICIO SIERRA GRANDE					10		10	37
TORRE CASTELLANA						21	21	77
EDIFICIO SIERRA MAR					11		11	40
PORTAL DE LA CASTELLANA					15		15	55
EDIFICIO LOS NEVADOS						8	8	29
EDIFICIO SAN FERNANDO						12	12	44
EDIFICIO CONCORD					17		17	63
EDIFICIO SAN LORENZO						6	6	22
TORRE ALHAMBRA					20		20	74

ESTRATIFICACIÓN SOCIOECONÓMICA MUNICIPIO DE ARMENIA AÑO 2020 DEPARTAMENTO ADMINISTRATIVO DE PLANEACIÓN								
NOMBRE DEL BARRIO	Número de Predios ESTRATO 1	Número de Predios ESTRATO 2	Número de Predios ESTRATO 3	Número de Predios ESTRATO 4	Número de Predios ESTRATO 5	Número de Predios ESTRATO 6	TOTAL DE PREDIOS	TOTAL APROXIMADO DE HABITANTES
COMUNA DIEZ "QUIMBAYA"								
EDIFICIO GUADALUPE					10		10	37
EDIFICIO PORTOBELO						14	14	52
EDIFICIO CATALUÑA				3			3	11
EDIFICIO MARANATHA						10	10	37
EDIFICIO TORRES DE ZARAGOZA					53		53	195
TORRE VERSALLES						18	18	66
EDIFICIO TERRANOVA					5		5	18
TORRES DE ALTAMIRA					58		58	214
EDIFICIO PRAGA				4			4	15
EDIFICIO ROMANZA					7		7	26
EDIFICIO MADRIGALES					22		22	81
EDIFICIO EL SADDAY					9		9	33
EDIFICIO BARICHARA					27		27	99
EDIFICIO MANGLARES					12		12	44
TORRES DE SAN JULIAN					61		61	225
EDIFICIO TARRAGONA					13		13	48
TORRE BLANCA						6	6	22
TORRE ALICANTE						14	14	52
EDIFICIO LOS MADRIGALES					17		17	63
EDIFICIO PUERTOMONTT						13	13	48
EDIFICIO EL BOSQUE						50	50	184
EDIFICIO LA COLINA						16	16	59
EDIFICIO SANTILLANA					8		8	29
EDIFICIO FARALLONES					5		5	18

ESTRATIFICACIÓN SOCIOECONÓMICA MUNICIPIO DE ARMENIA AÑO 2020 DEPARTAMENTO ADMINISTRATIVO DE PLANEACIÓN								
NOMBRE DEL BARRIO	Número de Predios ESTRATO 1	Número de Predios ESTRATO 2	Número de Predios ESTRATO 3	Número de Predios ESTRATO 4	Número de Predios ESTRATO 5	Número de Predios ESTRATO 6	TOTAL DE PREDIOS	TOTAL APROXIMADO DE HABITANTES
COMUNA DIEZ "QUIMBAYA"								
EDIFICIO TIVOLI					8		8	29
TORRES DE LAURELES					140		140	515
EDIFICIO LORENZETTY					7		7	26
EDIFICIO ALTOS DEL BOSQUE					39		39	144
TORRE SAN ESTEBAN					16		16	59
EDIFICIO MILAN					6		6	22
BALEARES					31		31	114
NETANIA					109		109	401
RINCON DEL RETIRO					127		127	468
EDIFICIO SANTA BARBARA					11		11	40
EDIFICIO KIRIOS					8		8	29
EDIFICIO OLIVARES						8	8	29
EDIFICIO CASTILLETE						9	9	33
EDIFICIO BONAIRE					10		10	37
EDIFICIO MONTICHELO						14	14	52
EDIFICIO ONIX					8		8	29
EDIFICIO MADELEINE					9		9	33
BARLOVENTO					14		14	52
ALPES DE LA SUIZA						8	8	29
EDIFICIO LA CORUÑA					12		12	44
EDIFICIO SANTA MARGARITA					14		14	52
EDIFICIO CLAUDIA MILENA					8		8	29
EDIFICIO PICASSO					6		6	22
PALMARES DE SAN MARTIN					15		15	55

ESTRATIFICACIÓN SOCIOECONÓMICA MUNICIPIO DE ARMENIA AÑO 2020 DEPARTAMENTO ADMINISTRATIVO DE PLANEACIÓN								
NOMBRE DEL BARRIO	Número de Predios ESTRATO 1	Número de Predios ESTRATO 2	Número de Predios ESTRATO 3	Número de Predios ESTRATO 4	Número de Predios ESTRATO 5	Número de Predios ESTRATO 6	TOTAL DE PREDIOS	TOTAL APROXIMADO DE HABITANTES
COMUNA DIEZ "QUIMBAYA"								
EDIFICIO LA FOGATA					8		8	29
EDIFICIO GENESIS					14		14	52
EDIFICIO BOLIVAR				8			8	29
EDIFICIO TAYRONA				3			3	11
EDIFICIO SAN JACINTO					8		8	29
EDIFICIO QUINTAS DE PALERMO				23			23	85
CONJUNTO NAVACERRA						18	18	66
EDIFICIO SAN PEDRO					5		5	18
EDIFICIO LA ALAMEDA 21N					9		9	33
EDIFICIO ARANDALES						16	16	59
VILLAS DE PALERMO				30			30	110
EDIFICIO TEQUENDAMA						4	4	15
PORTAL DE SAN JUAN					9		9	33
EDIFICIO TOSCANA					7		7	26
EDIFICIO SCALA						7	7	26
EDIFICIO GINEBRA					8		8	29
HACIENDA PALMACERA					40		40	147
LA FLORESTA						7	7	26
CASTELLON					115		115	423
EDIFICIO GEMINIS					40		40	147
TEJARES DEL PARQUE						34	34	125
EDIFICIO TOLEDO						6	6	22
EDIFICIO LOS CERROS					6		6	22
EDEN DE LA VICTORIA				65			65	239

ESTRATIFICACIÓN SOCIOECONÓMICA MUNICIPIO DE ARMENIA AÑO 2020 DEPARTAMENTO ADMINISTRATIVO DE PLANEACIÓN								
NOMBRE DEL BARRIO	Número de Predios ESTRATO 1	Número de Predios ESTRATO 2	Número de Predios ESTRATO 3	Número de Predios ESTRATO 4	Número de Predios ESTRATO 5	Número de Predios ESTRATO 6	TOTAL DE PREDIOS	TOTAL APROXIMADO DE HABITANTES
COMUNA DIEZ "QUIMBAYA"								
EDIFICIO MONTEVERDE					16		16	59
EDIFICIO SAMANES 22N					9		9	33
RIALTO					8		8	29
EDIFICIO BARCAROLA					8		8	29
ALTOS DEL OLIVAR					29		29	107
TOLEDO CAMPESTRE				75			75	276
C.R LA RIOJA					20		20	74
C.R PALMAS DE LA CALLEJA						19	19	70
CR.PALMA REAL				51			51	188
ALTOS DE LA SIERRA					7		7	26
EDIFICIO MONTEMADERO						17	17	63
EDIFICIO ZEPHIA						13	13	48
EDIFICIO BETHESDA					7		7	26
EDIFICIO IPANEMA					5		5	18
C.R SALAMANCA					69		69	254
C.R RESERVA DE TOLEDO				21			21	77
C.R QUINTAS DE SAN SEBASTIAN					39		39	144
C.R SAN JERONIMO CAMPESTRE				21			21	77
EDIFICIO GLORIA						4	4	15
C.R COLINA CAMPESTRE						68	68	250
C.R RINCON DE LA SAMARIA					54		54	199
EDIFICIO SOLARIS					30		30	110
CONDOMINIO GERMANIA				59			59	217
C.R CIUDAD REAL					72		72	265

ESTRATIFICACIÓN SOCIOECONÓMICA MUNICIPIO DE ARMENIA AÑO 2020 DEPARTAMENTO ADMINISTRATIVO DE PLANEACIÓN								
NOMBRE DEL BARRIO	Número de Predios ESTRATO 1	Número de Predios ESTRATO 2	Número de Predios ESTRATO 3	Número de Predios ESTRATO 4	Número de Predios ESTRATO 5	Número de Predios ESTRATO 6	TOTAL DE PREDIOS	TOTAL APROXIMADO DE HABITANTES
COMUNA DIEZ "QUIMBAYA"								
C.R ALCALA					61		61	225
CONDominio LOS ANGELES				48			48	177
CONDominio LOS ALPES					36		36	133
EDIFICIO VENECIA					5		5	18
C.R IBERICA					106		106	390
EDIFICIO PUERTA DE SION					4		4	15
EDIFICIO OBELISCO						30	30	110
EDIFICIO OASIS					53		53	195
QUINTAS DE LA CASTELLANA				33			33	121
EDIFICIO MURANO C119N					8		8	29
EDIFICIO PUERTA DEL SOL					17		17	63
EDIFICIO ANDREA					5		5	18
C.R PALMAS DE GALICIA					3		3	11
CR. BOSQUES DE SAN JUAN						16	16	59
EDIFICIO LA RIVERA				12			12	44
EDIFICIO PARAISO DE LOS ANGELES					13		13	48
EDIFICIO BADAJOZ					200		200	736
EDIFICIO SOHO					7		7	26
RESERVA DE LA CAMPIÑA						18	18	66
CERROS DEL CASTILLO					5		5	18
QUINTAS DE SAN MIGUEL					33		33	121
EDIFICIO METROLOFT					32		32	118
P.R SANTA CATALINA				86			86	317
EDIFICIO BOREAL				144			144	530

ESTRATIFICACIÓN SOCIOECONÓMICA MUNICIPIO DE ARMENIA AÑO 2020 DEPARTAMENTO ADMINISTRATIVO DE PLANEACIÓN								
NOMBRE DEL BARRIO	Número de Predios ESTRATO 1	Número de Predios ESTRATO 2	Número de Predios ESTRATO 3	Número de Predios ESTRATO 4	Número de Predios ESTRATO 5	Número de Predios ESTRATO 6	TOTAL DE PREDIOS	TOTAL APROXIMADO DE HABITANTES
COMUNA DIEZ "QUIMBAYA"								
EDIFICIO MARIA JOSE					14		14	52
P.R COCORA					219		219	806
RESERVA DEL PARQUE					12		12	44
EDIFICIO M Y L						2	2	7
TORRE ALMERIA					55		55	202
SENDEROS DE ACAYA				25			25	92
CONJUNTO RESIDENCIAL NAPOLES					6		6	22
EDIFICIO JULIETA					2		2	7
C.R GETSEMANI					44		44	162
EDIFICIO SARRA SUIZA					24		24	88
EDIFICIO PUERTA DE AGUA					46		46	169
EDIFICIO EL PORVENIR					5		5	18
EDIFICIO PALMA DE CERA					48		48	177
C.R TORRE VERDE					168		168	618
EDIFICIO TORRE DEL PARQUE						33	33	121
EDIFICIO PROVENZA					39		39	144
C.R LOS GERANIOS				61			61	225
EDIFICIO TORREYANA					10		10	37
EDIFICIO EL MIRADOR					45		45	166
EDIFICIO CANÁ				114			114	420
EDIFICIO OZONO					83		83	306
EDIFICIO SIENA					99		99	364
EDIFICIO TORRE CRISTAL					66		66	243
CONDOMINIO LOS PROFESIONALES					8		8	29

ESTRATIFICACIÓN SOCIOECONÓMICA MUNICIPIO DE ARMENIA AÑO 2020 DEPARTAMENTO ADMINISTRATIVO DE PLANEACIÓN								
NOMBRE DEL BARRIO	Número de Predios ESTRATO 1	Número de Predios ESTRATO 2	Número de Predios ESTRATO 3	Número de Predios ESTRATO 4	Número de Predios ESTRATO 5	Número de Predios ESTRATO 6	TOTAL DE PREDIOS	TOTAL APROXIMADO DE HABITANTES
COMUNA DIEZ "QUIMBAYA"								
EDIFICIO EL REMANSO						10	10	37
EDIFICIO LOS CIRUELOS					5		5	18
C.R PORTAL DE ALAMEDA				188			188	692
EDIFICIO ZARA					53		53	195
ALCALZAR				18	50		68	250
EDIFICIO LOS ALCAZARES					11		11	40
URB. ALCAZAR					12		12	44
ALCAZAR DEL PARQUE					15		15	55
EDIFICIO LOS FUNDADORES					19		19	70
CONJUNTO RESIDENCIAL BOSQUES DE PALERMO					353		353	1,299
CONJUNTO RESIDENCIAL BOSQUES DE SAN MARTIN				85			85	313
CONJUNTO RESIDENCIAL CASA LOMA				22			22	81
CONJUNTO RESIDENCIAL LOMA LINDA				21			21	77
CONJUNTO RESIDENCIAL COINCA				57			57	210
EL NOGAL				45	15	23	83	306
FUNDADORES					8		8	29
GALAN				91			91	335
CR. JOSE ANTONIO GALAN				78			78	287
CONJUNTO RESIDENCIAL LA ABADIA				25			25	92
URBANIZACIÓN LA AURORA					95		95	350
LA CAMPIÑA						27	27	99
CONJUNTO RESIDENCIAL PORTAL DE LA COLONIA					13		13	48

ESTRATIFICACIÓN SOCIOECONÓMICA MUNICIPIO DE ARMENIA AÑO 2020 DEPARTAMENTO ADMINISTRATIVO DE PLANEACIÓN								
NOMBRE DEL BARRIO	Número de Predios ESTRATO 1	Número de Predios ESTRATO 2	Número de Predios ESTRATO 3	Número de Predios ESTRATO 4	Número de Predios ESTRATO 5	Número de Predios ESTRATO 6	TOTAL DE PREDIOS	TOTAL APROXIMADO DE HABITANTES
COMUNA DIEZ "QUIMBAYA"								
LA LORENA				14	15		29	107
URBANIZACIÓN LA MARIELA	528						528	1,944
LAURELES				3	37	3	43	158
CONJUNTO RESIDENCIAL LOS ANDES					54		54	199
ASENTAMIENTO LOS FUNDADORES	1						1	4
LOS PROFESIONALES					47		47	173
PALMARES DE ALAMEDA				45			45	166
MERCEDES DEL NORTE			297	9			306	1,126
NUEVA CECILIA				1	55		56	206
PROVIDENCIA			2		75		77	283
PROVITEC				401			401	1,476
SALVADOR ALLENDE	301						301	1,108
CONJUNTO RESIDENCIAL SANTILLANA DEL MAR					54		54	199
ASTURIAS				52			52	191
CASTELAMAR					61		61	225
LA CASTELLANA					2	36	38	140
PUERTO RICO	12						12	44
SAN SIMON					47		47	173
LA PASTORITA				44			44	162
LOS SAUCES					6		6	22
URBANIZACIÓN LOS TULIPANES						56	56	206
PARQUE RESIDENCIAL LAS VERANERAS					30		30	110
LAS LOMAS						8	8	29

ESTRATIFICACIÓN SOCIOECONÓMICA MUNICIPIO DE ARMENIA AÑO 2020 DEPARTAMENTO ADMINISTRATIVO DE PLANEACIÓN								
NOMBRE DEL BARRIO	Número de Predios ESTRATO 1	Número de Predios ESTRATO 2	Número de Predios ESTRATO 3	Número de Predios ESTRATO 4	Número de Predios ESTRATO 5	Número de Predios ESTRATO 6	TOTAL DE PREDIOS	TOTAL APROXIMADO DE HABITANTES
COMUNA DIEZ "QUIMBAYA"								
CONJUNTO RESIDENCIAL TORRES DEL ALCAZAR					127		127	468
CONJUNTO RESIDENCIAL TORRES DE MARFÍL					48		48	177
CONJUNTO RESIDENCIAL RINCÓN DE LA SAMARIA					54		54	199
CONJUNTO RESIDENCIAL RINCÓN DE ANDALUCIA					70		70	258
CONJUNTO RESIDENCIAL PLAZOLETA ANDINA					50		50	184
CONJUNTO RESIDENCIAL PASADENA COUNTRY					60		60	221
CONJUNTO RESIDENCIAL LA ESTANCIA					60		60	221
CONJUNTO RESIDENCIAL LA ALQUERIA					73		73	269
CONJUNTO RESIDENCIAL JARDIN DE LAS MERCEDES				72			72	265
CONJUNTO RESIDENCIAL EL RETIRO					227		227	836
CONJUNTO RESIDENCIAL BULEVAR DEL COLISEO					100		100	368
CONJUNTO RESIDENCIAL ALEJANDRIA				54			54	199
CONJUNTO MULTIFAMILIAR PROVIDENCIA					134		134	493
CONJUNTO CERRADO CAMINOS DE SAN LORENZO					30		30	110
CONDOMINIO LA HACIENDA						23	23	85
CONDOMINIO EL MOLINO					18		18	66
CONDOMINIO CAMINOS DE CALAY				56			56	206

ESTRATIFICACIÓN SOCIOECONÓMICA MUNICIPIO DE ARMENIA AÑO 2020 DEPARTAMENTO ADMINISTRATIVO DE PLANEACIÓN								
NOMBRE DEL BARRIO	Número de Predios ESTRATO 1	Número de Predios ESTRATO 2	Número de Predios ESTRATO 3	Número de Predios ESTRATO 4	Número de Predios ESTRATO 5	Número de Predios ESTRATO 6	TOTAL DE PREDIOS	TOTAL APROXIMADO DE HABITANTES
COMUNA DIEZ "QUIMBAYA"								
CIUDADELA QUIMBAYA				72			72	265
BLOQUES PALMAS DE SORRENTO					61		61	225
NAVARRA				64			64	236
LOS ANDES					54		54	199
LA COLONIA					13		13	48
GALICIA				56			56	206
RESERVAS DE LA PASTORITA				35			35	129
QUINTAS DE LA PASTORITA				28			28	103
BOSQUES DE VIENA 32N				41			41	151
BOSQUES DE CATALUÑA				92			92	339
CASALOMA					22		22	81
CASTELA MAR					61		61	225
LOS CEDROS				169			169	622
METROLOFT					32		32	118
PALMAS DE CORINTIA					31		31	114
QUINTAS DE LA FLORESTA					8		8	29
SANTA CLARA					50		50	184
LA CANDELARIA 19N					22		22	81
BOSQUES DE SAN JUAN						21	21	77
EDIFICIO LOS GERANIOS					6		6	22
PARQUE RESIDENCIAL PAPIRO 25N					92		92	339
PARQUE RESIDENCIAL OCOBOS				62			62	228
LAS RAMBLAS					134		134	493
PUERTA DE AG.					1		1	4

ESTRATIFICACIÓN SOCIOECONÓMICA MUNICIPIO DE ARMENIA AÑO 2020 DEPARTAMENTO ADMINISTRATIVO DE PLANEACIÓN								
NOMBRE DEL BARRIO	Número de Predios ESTRATO 1	Número de Predios ESTRATO 2	Número de Predios ESTRATO 3	Número de Predios ESTRATO 4	Número de Predios ESTRATO 5	Número de Predios ESTRATO 6	TOTAL DE PREDIOS	TOTAL APROXIMADO DE HABITANTES
COMUNA DIEZ "QUIMBAYA"								
TORRE ALAMEDA K 19 36					111		111	409
ZONATA APARTAMENTOSS					113		113	416
EDIFICIO VERTICE					31		31	114
ORO NEGRO OCASO					5		5	18
SERRANIAS DEL PARQUE					70		70	258
CONJUNTO RESERVA EL POMO					1		1	4
BARRIO PATIO BONITO	2						2	7
NÚMERO APROXIMADO DE PREDIOS	844	0	309	3,743	9,444	1,069	15409	56,722
NÚMERO APROXIMADO DE HABITANTES	3,107	0	1,137	13,778	34,764	3,935		

Fuente: Departamento Administrativo de Planeación, 2020

ESTRATIFICACIÓN SOCIOECONÓMICA MUNICIPIO DE ARMENIA AÑO 2020 DEPARTAMENTO ADMINISTRATIVO DE PLANEACIÓN							
NOMBRE DEL BARRIO	Número de Predios ESTRATO 1	Número de Predios ESTRATO 2	Número de Predios ESTRATO 3	Número de Predios ESTRATO 4	Número de Predios ESTRATO 5	Número de Predios ESTRATO 6	TOTAL DE PREDIOS
CORREGIMIENTO EL CAIMO	8	67	6	54	33	0	168
SECTOR RURAL	117	197	222	184	136	139	995

Fuente: Departamento Administrativo de Planeación, 2020

TOTAL MUNICIPIO DE ARMENIA								
TOTAL NÚMERO DE PREDIOS	18,619	21,875	23,305	7,941	10,846	1,210	83,796	POBLACIÓN URBANA y RURAL
NÚMERO APROXIMADO DE HABITANTES	68,539	80,524	85,788	29,232	39,925	4,454		

Fuente: Departamento Administrativo de Planeación, 2020

ESTRATIFICACIÓN SOCIOECONÓMICA MUNICIPIO DE ARMENIA AÑO 2020 DEPARTAMENTO ADMINISTRATIVO DE PLANEACIÓN	
COMUNA UNO	33,675
COMUNA DOS	59,005
COMUNA TRES	36,152
COMUNA CUATRO	13,359
COMUNA CINCO	18,152
COMUNA SEIS	42,355
COMUNA SIETE	16,576
COMUNA OCHO	11,853
COMUNA NUEVE	16,333
COMUNA DIEZ	56,722
SECTOR RURAL	4,281
TOTAL	308,463

Fuente: Departamento Administrativo de Planeación, 2020

RECURSOS HÍDRICOS: (RÍOS, LAGOS, QUEBRADAS AÑO 2020)

No.	CORRIENTE	Punto de muestreo	Estado Fuente
1	Río Quindío	Aguas arriba Bocatoma Tebaida	Regular
2		Puente de Chaguala	Aceptable
3		Antes del Puente La María	Aceptable
4		PCH El Bosque	Aceptable
5	La Florida	Altura puente Parque de la Vida	Malo
6		Altura intersección de la calle 10 con carrera6 (Puente)	Regular
7	La Florida	Antes de la confluencia Río Quindío	Regular

No.	CORRIENTE	Punto de muestreo	Estado Fuente
8		Puente Parque de la Vida	Regular
9		Antes confluencia Río Quindío	Regular
10		Calle 10 con Carrera 6 (Puente)	Regular
11		Puente Batallón	Regular
12		Bomba Oro Negro	Aceptable
13	San Nicolás	Antes de la confluencia Río Quindío	Malo
14		Sector oriental condominio La Aldea	Malo
15		Antes de la confluencia Río Quindío	Regular

No.	CORRIENTE	Punto de muestreo	Estado Fuente	
16	Cristales	Sector Puente peatonal Centro Comercial San Sur	Malo	
17		Después del casco urbano de Armenia	Malo	
18		Puente Centro Comercial San Sur	Regular	
No.	CORRIENTE	Punto de muestreo	Estado Fuente	
19		Después de la Hacienda Gran Bretaña	Regular	
20		Tres Esquinas	Regular	
21		Puente Centro Comercial San Sur	Malo	
22		Tres Esquinas	Malo	
23	Pinares	Nacimiento	Regular	
24		Portal del Edén	Regular	
25		Interceptor Sur	Regular	
26	Las Delicias	Antes confluencia Q. Santa Rita	Aceptable	
27	Venus	Antes de su confluencia con la Q. Santa Rita	Regular	
28		En su inicio	Regular	
29	Santa Ana	Estadio Centenario	Regular	
30		Constructora Centenario	Aceptable	
31	Santa Rita	Salida Casco Urbano	Regular	
32		Aguas debajo de la descarga de la Marina	Malo	
33		100 metros antes de la descarga La Marina	Malo	
34		Después de la descarga La Marina	Regular	
35		Después de la confluencia Q. Las Delicias	Regular	
36		En el nacimiento	Regular	
37		La Orlanda	Antes de la confluencia quebrada Los Quindos	Aceptable
38			Antes confluencia Q/ Los Quindos	Regular
39			Nacimiento	Regular

No.	CORRIENTE	Punto de muestreo	Estado Fuente
40	Los Quindos	Antes de la confluencia con la quebrada LaOrlanda	Malo
41		Punto intermedio Q. Los Quindos	Malo
42		Desde su inicio	Malo
43		Antes confluencia Q/ La Orlanda	Regular
44	La Camelia	Antes de la confluencia quebrada Yeguas	Malo
45		Antes de la confluencia Río Espejo	Malo
46		Sector las Brisas	Regular
47		Barrio Zuldemayda	Regular
48		Antes confluencia Q/ Yeguas	Regular
49	Zuldemayda	Inicio	Regular
50	Lindaraja	Antes confluencia Q/ Quindos	Regular
51		Punto intermedio	Regular
52		Nacimiento	Regular
53	Yeguas	En la vía que conduce a la I.E. Nuestra Señora de Belén	Malo
54		Puente Avenida los Camellos	Malo
55		En la intersección de la avenida los Camellos	Malo
56		Posterior al casco urbano	Regular
57		Vía hacia I.E. Nuestra Señora de Belén	Malo
58		Puente avenida Los Camellos	Malo
59		Posterior al casco urbano	Malo
60		Frente a la Mz. E del B/ Manuela Beltrán	Malo
61		Inicio - Colegio Nacional	Malo
62		Armenia	En la intersección con el puente para ingreso al 7 de Agosto
63	En la intersección con la avenida los Camellos		Malo
64	Después de su paso por el municipio de Armenia		Regular

No.	CORRIENTE	Punto de muestreo	Estado Fuente
65		Sector Sena Galán	Regular
66		Intersección avenida los Camellos	Regular
67		Puente ingreso B/ 7 de Agosto	Malo
68		Fuera del perímetro urbano	Malo
69	La Cristalina	Antes de la confluencia con la quebrada Armenia	Regular
70		Antes confluencia Q/ Armenia	Muy Malo
71		Barrio Montecarlo	Muy Malo
72	Mercar	Antes de la confluencia con la quebrada Armenia	Malo
73		Nacimiento	Malo
74		Antes confluencia Q/ Armenia	Malo
75	San José	En la intersección que conduce al barrio Villa Lilia	Malo
76		Intersección que conduce al B/ Villa Lilia	Regular
77		Antes de la descarga en la Q. Armenia	Malo
78		Nacimiento	Malo
79	La Clarita	Puente de la avenida Los Camellos	Malo
80		Antes de la confluencia con la quebrada Armenia	Malo
81		Nacimiento	Malo
82		Antes confluencia Q/ Armenia	Malo
83		Puente avenida Los Camellos	Malo
84		Altura inicio colector	Regular
85	Zanjón Hondo	Puente antes del barrio Los Almendros	Malo
86		Antes de la confluencia con la quebrada Hojas Anchas	Malo
87		Inicio Colector	Regular
88		Puente antes del B/ Los Almendros	Aceptable

No.	CORRIENTE	Punto de muestreo	Estado Fuente
89		Antes confluencia Q/ Hojas Anchas	Regular
90		Barrio La Patria	Aceptable
91		Nacimiento	Aceptable
92		Antes confluencia Q/ Hojas Anchas	Regular
93		Hojas Anchas	Antes del ingreso a la ciudad de Armenia
94	Altura del barrio Mercedes del Norte		Aceptable
95		Altura del puente Hojas Anchas	Regular
96		Barrio Mercedes del Norte	Regular
97		Puente Hojas Anchas	Regular
98		Antes ingreso a Armenia	Aceptable
99		Antes de la descarga del río Espejo	Regular
100		Nuevo Berlín	Aceptable
101	El Paujil	Antes de la confluencia con la quebrada Hojas Anchas	Aceptable
102		Nacimiento	Aceptable
103		Parque los Aborígenes	Aceptable
104		Antes de la confluencia con la Q. Hojas Anchas	Aceptable
105	Cooproquin	Q. Cooproquin Inicio	Regular
106		Antes de la confluencia con la Q. El Paujil	Aceptable
107	La Aldana	Antes de la confluencia quebrada Providencia	Regular
108		Antes de la confluencia con la quebrada Hojas Anchas	Malo
109		Antes confluencia Q/ Hojas Anchas	Malo
110		La Aldana tramo medio	Malo
111		La Aldana Nacimiento	Regular
112	Providencia	Antes de la confluencia quebrada La Aldana	Malo
113		Antes confluencia Q/ La Aldana	Regular
114		Nacimiento	Malo

No.	CORRIENTE	Punto de muestreo	Estado Fuente
115	Laureles	Antes de la confluencia con la quebrada Hojas Anchas	Malo
116		Antes confluencia Q/ Hojas Anchas	Regular
117	Santa Elena	Barrio Modelo	Malo
118		Antes de la confluencia con la quebrada Hojas Anchas	Malo
119		Barrio Modelo	Regular
120		Sector Yulima	Regular
121		Antes confluencia Q/ Hojas Anchas	Malo

No.	CORRIENTE	Punto de muestreo	Estado Fuente
122		Rincón de Andalucía	Malo
123	La Esperanza	En el puente de entrada al barrio Terranova	Malo
124		Puente entrada B/ Terranova	Aceptable
125		Antes de la confluencia Q. Zanjón Hondo	Aceptable
126	Río Espejo	Después de la confluencia con la Q. Armenia	Regular
127		Después de la confluencia con la Q. Hojas Anchas y Zanjón Hondo	Regular

Fuente: Red De Monitoreo Fuentes Hídricas CRQ 2020

1.9 DIVISIÓN JUDICIAL AÑO 2020

Juzgado de Circuito					Juzgados Municipales			Comisaría de Familia	
Civiles	Penales	Familia	Laborales	Administrativo	Civiles	Penales	Laborales		Promiscuos
3	5 Penal Conocimiento 1 Penal Especializado -2 Penales para adolescentes	4	4	6	9	-6 Con función de Control de Garantías -2 Con función de Conocimiento -3 con función de Control de garantías para adolescentes	- 1 Pequeñas causas laborales	0	3

Fuente: Consejo Seccional de la Judicatura 2020 – Secretaría de Gobierno y Convivencia 2020

1.10 DIVISIÓN ECLESIASTICA

NO. DE IGLESIAS Y/O PARROQUIAS DEL MUNICIPIO DE ARMENIA	NO. DE IGLESIAS Y/O PARROQUIAS DEL MUNICIPIO DE ARMENIA
Parroquia Catedral la Inmaculada Concepción	Parroquia San Francisco de Asís
Parroquia del Espíritu Santo	Parroquia San José Obrero
Cuasi Parroquia Juan Pablo II	Parroquia San Juan Bosco
Parroquia la Sagrada Familia	Cuasi Parroquia San Juan María Vianney

NO. DE IGLESIAS Y/O PARROQUIAS DEL MUNICIPIO DE ARMENIA	NO. DE IGLESIAS Y/O PARROQUIAS DEL MUNICIPIO DE ARMENIA
Parroquia de los Santos Apóstoles	Cuasi Parroquia San Marcelino Champagnat
Parroquia María Auxiliadora	Parroquia San Miguel Arcángel
Parroquia Nuestra Señora de Belén	Parroquia San Vicente de Paúl
Parroquia Nuestra Señora de Chiquinquirá	Parroquia Santuario Nuestra Señora de la Medalla Milagrosa
Parroquia Nuestra Señora de la Anunciación	Parroquia Santa Ana
Parroquia Nuestra Señora de la Paz	Parroquia Santa Rita de Casia
Parroquia Nuestra Señora del Café	Parroquia Santísima Trinidad
Parroquia Nuestra Señora del Carmen	Parroquia Santuario Sagrado Corazón de Jesús
Parroquia Nuestra Señora la Milagrosa	Total: 27 parroquias
Parroquia Personal Universitaria de Pentecostés	
Parroquia San Alfonso María de Ligorio	

Fuente: Diócesis de Armenia, a 31 diciembre de 2020



DEMOGRAFÍA

2. DEMOGRAFIA AÑO 2020

PROYECCIÓN POBLACIÓN DEL MUNICIPIO DE ARMENIA AÑO 2020 Grupos Étéreos y Género			
NÚMERO DE HABITANTES 2020	CABECERA: 297.052	RURAL: 7.712	304.764 DANE

2.1 POBLACIÓN DESAGREGADA POR SEXO

GRUPOS DE EDAD	TOTAL	HOMBRES	MUJERES	
RANGOS DE EDAD	0-4	17.400	8.862	8.538
	5-9	17.159	8.748	8.411
	10-14	18.017	9.182	8.835
	15-19	21.260	10.747	10.513
	20-24	24.146	11.962	12.184
	25-29	24.636	11.858	12.505
	30-34	22.325	10.754	11.571
	35-39	21.869	10.406	11.463
	40-44	19.989	9.379	10.610
	45-49	18.664	8.519	10.145
	50-54	20.003	8.895	11.108
	55-59	19.955	8.719	11.236
	60-64	17.951	7.749	10.202
	65-69	14.631	6.332	8.299
	70-74	10.854	4.711	6.143
	75-79	7.236	3.076	4.160
	80-84	4.390	1.815	2.575
	85-89	2.520	1.024	1.496
90-94	1.313	521	792	
95-99	532	200	332	
100 Y MÁS	187	84	103	
TOTAL		143.543	161.221	

Fuente: DANE- Proyecciones de Población a Nivel Municipal 2018-2026



Armenia

143.543
(47,1%)

Colombia

24.594.882
(48,8%)



Armenia

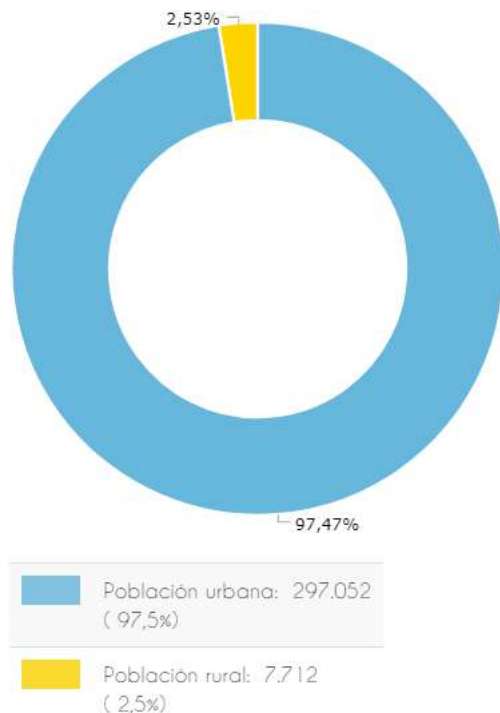
161.221
(52,9%)

Colombia

25.777.542
(51,2%)

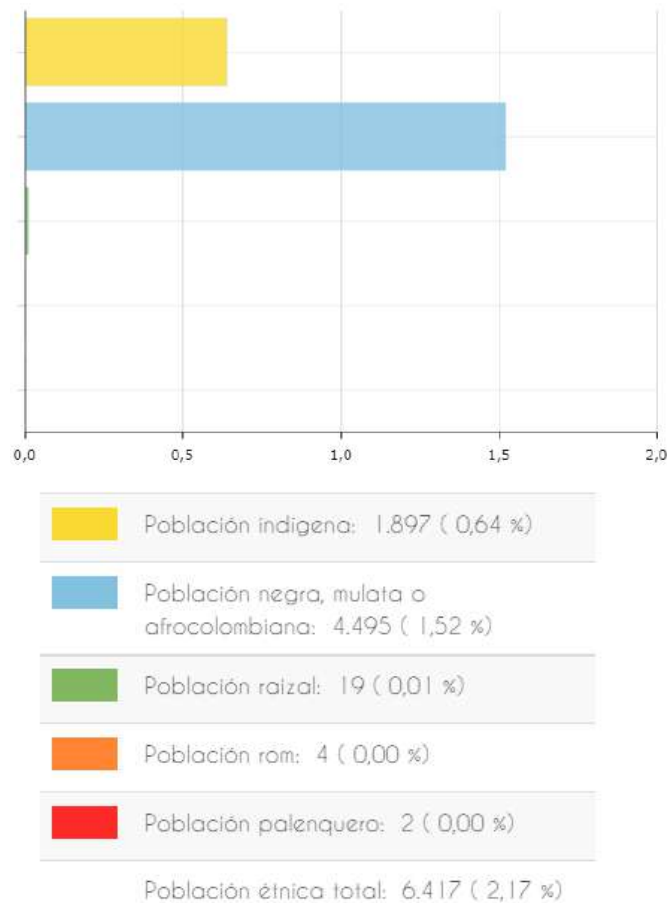
Fuente: TerriData- DNP

2.2 POBLACIÓN DESAGREGADA POR ÁREA



Fuente: DNP – TerriData

2.3 POBLACIÓN ÉTNICA AÑO 2020



Fuente: DNP – TerriData

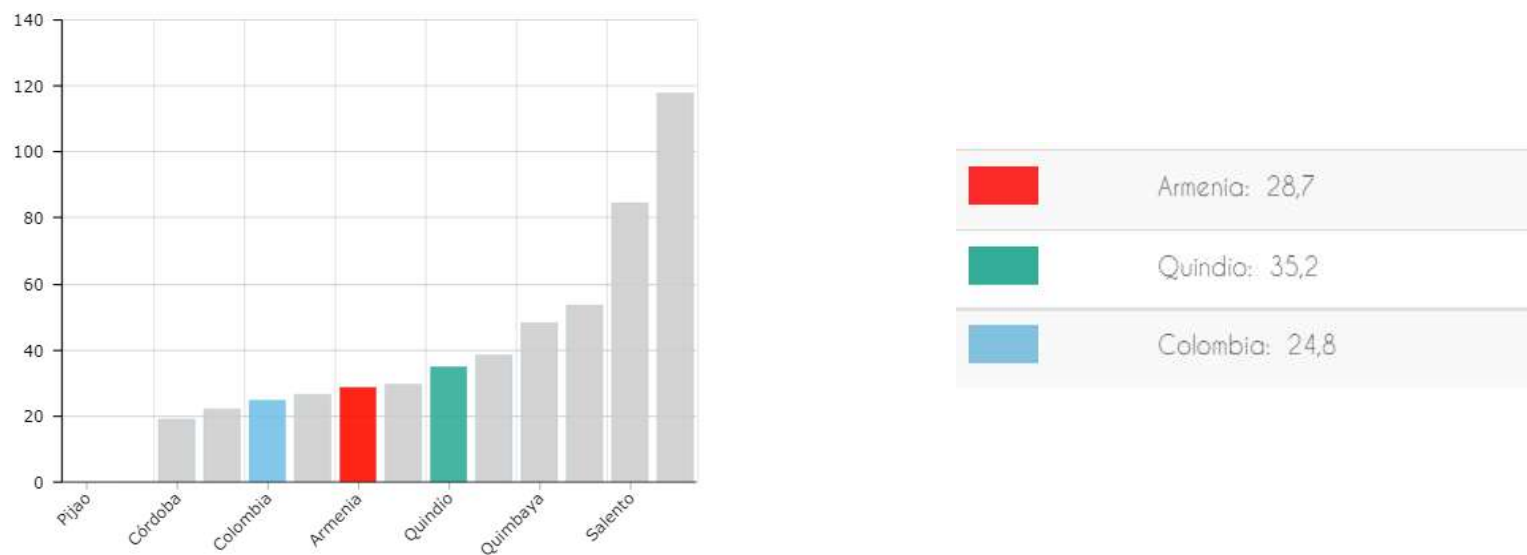
2.4 POBLACIÓN SISBENIZADA URBANA Y RURAL

URBANO	%	RURAL	%	TOTAL POBLACION
60.073	97	1.887	3	61.960

Fuente: Sisben APP y Resultados Operativos del Barrio, 2020

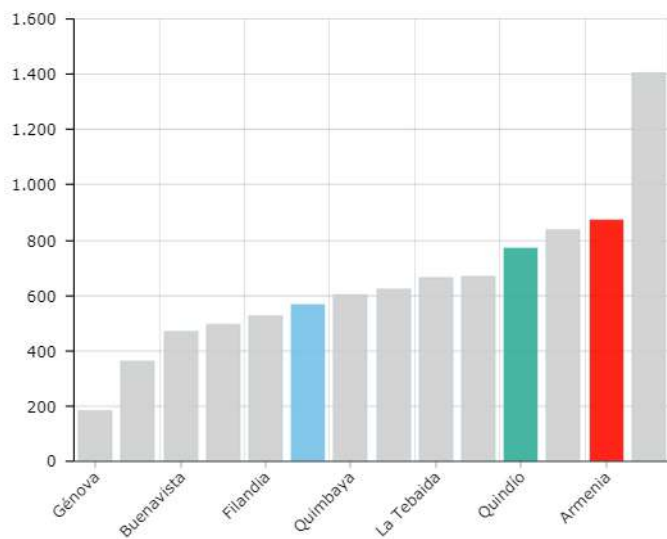
2.5 CONFLICTO ARMADO Y SEGURIDAD VIGENCIA 2020

TASA DE HOMICIDIOS (X CADA 100.000 HABITANTES)



Fuente: DNP – TerriData

TASA DE HURTOS (X CADA 100.000 HABITANTES)



Armenia: 875



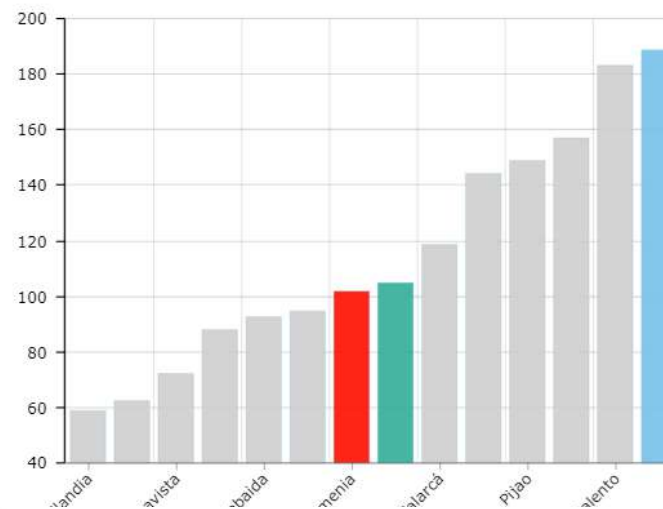
Quindío: 769



Colombia: 567

Fuente: DNP – TerriData

TASA DE VIOLENCIA INTRAFAMILIAR (X CADA 100.000 HABITANTES)



Armenia: 102,1



Quindío: 104,8



Colombia: 188,5

Fuente: DNP – TerriData



SALUD Y BIENESTAR

FICHA
BÁSICA
MUNICIPAL
2020



ESPA
TODAS
Alcaldía de Armenia

3. SALUD Y BIENESTAR SOCIAL

3.1 Organismos de Salud Año 2020

ORGANISMOS DE SALUD		NIVEL	No. MEDICOS	No. ENFERMERAS PROFESIONALES	NO. AUXILIARES DE ENFERMERÍA
HOSPITAL	CENTRO DE SALUD				
RED SALUD ARMENIA ESE	CAA del Sur	I	22	4	14
	Alfonso Correa Grillo	I	6	1	4
	El caimo	I	2	1	1
	Paraíso	I	4	1	5
	La Clarita	I	4	1	3
	Piloto Uribe	I	9	2	5
UIS		I	29	13	60
HOSPITAL DEPARTAMENTAL UNIVERSITARIO DEL QUINDIO SAN JUAN DE DIOS		III	87	140	481

Fuente: Red Salud Armenia - Base De Datos Institucional Hospital Departamental Universitario Del Quindío San Juan De Dios

3.2 INSTITUCIÓN PRESTADORA DE SERVICIOS DE SALUD

NOMBRE DEL PRESTADOR Y SERVICIO	N. CAMAS
CLINICA CENTRAL DEL QUINDIO SAS	104
Adultos	82
Cuidado Intensivo Adulto	10
Cuidado Intermedio Adulto	4
Pediátrica	8
CLINICA FUNDADORES ARMENIA S.A.S.	5
Adultos	5
CLINICA LA SAGRADA FAMILIA SAS	121
Adultos	65
Cuidado básico neonatal	1
Cuidado Intensivo Adulto	8
Cuidado Intensivo Neonatal	10
Cuidado Intermedio Adulto	5
Cuidado Intermedio Neonatal	2

NOMBRE DEL PRESTADOR Y SERVICIO	N. CAMAS
Obstetricia	18
Paciente crónico con ventilador	1
Paciente crónico sin ventilador	1
Pediátrica	8
TPR	2
DUMIAN MÉDICAL S.A.S	108
Adultos	75
Cuidado básico neonatal	2
Cuidado Intensivo Adulto	8
Cuidado Intensivo Neonatal	5
Cuidado Intensivo Pediátrico	1
Cuidado Intermedio Adulto	6
Cuidado Intermedio Neonatal	2
Cuidado Intermedio Pediátrico	1
Obstetricia	6
Pediátrica	2
EMPRESA SOCIAL DEL ESTADO HOSPITAL DEPARTAMENTAL UNIVERSITARIO DEL QUINDIO SAN JUAN DE DIOS	290
Adultos	199
Cuidado Agudo Mental	0
Cuidado básico neonatal	7
Cuidado Intensivo Adulto	14
Cuidado Intensivo Neonatal	3
Cuidado Intermedio Adulto	4
Cuidado Intermedio Neonatal	3
Obstetricia	16
Pediátrica	30
Psiquiatría	7
Salud Mental	7
INSTITUTO ESPECIALIZADO EN SALUD MENTAL LTDA	135
Cuidado Agudo Mental	0
Cuidado Intensivo Adulto	0
Cuidado Intermedio Adulto	0
Psiquiatría	135

NOMBRE DEL PRESTADOR Y SERVICIO	N. CAMAS
MEDISERVICIOS S.A.	6
Adultos	6
Obstetricia	0
Pediátrica	0
ONCOLOGOS DEL OCCIDENTE S.A.S.	47
Adultos	41
Cuidado Intensivo Adulto	5
Cuidado Intermedio Adulto	1
Pediátrica	0
REDSALUD ARMENIA ESE	21
Adultos	13
Obstetricia	4
Pediátrica	4
FUNDACION FAMILIAR PROREHABILITACION DE FARMACODEPENDIENTES FFARO	50
Total general	887

Fuente: Secretaría de Salud Municipal – REPS Marzo 2020

3.3 PRINCIPALES CAUSAS DE CONSULTA EXTERNA

CAUSAS	TOTAL CONSULTAS
Hipertensión esencial (primaria)	85.342
Diabetes mellitus	53.727
Otros trastornos de los dientes y de sus estructuras de sostén	48.376
Dolor abdominal y pélvico	35.675
Otras trastornos endocrinos, nutricionales y metabólicos	24.953
Otras dorsopatías	24.242
Trastorno del humor (afectivos)	23.806
Insuficiencia renal	23.217
Caries dental	22.656

CAUSAS	TOTAL CONSULTAS
Otros trastornos de la tiroides	21.715
Trastornos mentales y del comportamiento debido al uso de otras sustancias psicoactivas	20.475
Otras enfermedades de la piel y del tejido subcutáneo	20.411
Trastornos de los tejidos blandos	19.933
Enfermedad por virus de la inmunodeficiencia humana (VIH)	19.463

Fuente: Secretaría de Salud Municipal – Salud Pública Diciembre de 2020

CAUSAS	TOTAL CONSULTAS
1. Dorsalgia	425
2. Diabetes Mellitus	381
3. Hipertensión Esencial (Primaria)	336
4. Fractura De La Diáfisis De La Tibia	329
5. Hiperplasia De Próstata	329
6. Acné Vulgar	271
7. Supervisión De Otros Embarazos De Alto Riesgo	238
8. Consulta Para Atención Niños O Lactantes Sanos	226
9. Fractura Del Hombro Y Del Brazo	195
10. Fractura Del Antebrazo, Parte No Especificada	192
TOTAL CONSULTA EXTERNA	18.411

Fuente: Dinámica Gerencial- Hospital Departamental Universitario Del Quindío San Juan De Dios

CAUSAS	TOTAL CONSULTAS
Otras Trastornos Endocrinos, Nutricionales Y Metabólicos	6.996
Otros Síntomas, Signos Y Hallazgos Anormales Clínicos Y De Laboratorio, No Clasificados En Otra Parte	4.504
Hipertensión Esencial (Primaria)	3.665
Gastritis Y Duodenitis	2.656
Obesidad	2.651
Otras Enfermedades De La Piel Y Del Tejido Subcutáneo	1.992

CAUSAS	TOTAL CONSULTAS
Otros Trastornos De La Tiroides	1.991
Artrosis	1.968
Otras Dorsopatias	1.747
Trastornos de los tejidos blandos	1.721

Fuente: Registro Individual Prestación de Servicios – Red Salud

3.4 NUMERO DE CAMAS HOSPITALARIAS Y RENDIMIENTO AÑO 2020

CAMAS		
CANTIDAD	ESTANCIA PROMEDIO	OCUPACIÓN %
21	2.3	15.7

Fuente: Registro Individual de Prestación de Servicios - Red Salud

CAMAS		
CANTIDAD	ESTANCIA PROMEDIO	OCUPACIÓN %
281,1 PROMEDIO CAMA DIA	6,9	63,8

Fuente: Cuadro General De Estadísticas 2020 - Hospital Departamental Universitario Del Quindío San Juan De Dios

3.5 PARTOS INTRA-HOSPITALARIOS AÑO 2020

PARTOS				
TOTAL	Atendidos Por		Tipos de Parto	
	Médico	Enfermera	Normal	Cesárea
3.052	3.044	3	2.132	891

Fuente: Epidemiología-Salud Publica- Secretaria de Salud Municipio de Armenia

PARTOS				
TOTAL	Atendidos Por		Tipos de Parto	
	Médico	Enfermera	Normal	Cesárea
162	162		162	

Fuente: Certificado de Nacido Vivo – Ruaf

PARTOS				
TOTAL	Atendidos Por		Tipos de Parto	
	Médico	Enfermera	Normal	Cesárea
2.975	2.975		2.039	936

Fuente: Cuadro General De Estadísticas 2020 - Hospital Departamental Universitario Del Quindío San Juan De Dios

3.6 VACUNACIONES REALIZADAS POR BIOLÓGICO AÑO 2020

TIPO DE BIOLÓGICO	DOSIS				
	1ª o única	2ª	3ª	4ª o refuerzo	5ª o refuerzo
B.C.G	4472	-	-	-	-
Polio Inyectable	3130	2995	2874	2812	3409
D.P.T	3129	3001	2888	2730	3413
Triple Viral	3009	3383	-	-	-
Meningitis tipo B	3129	3001	2888	-	-
Fiebre Amarilla	2756	-	-	-	-
Hepatitis B	4523	3129	3001	2888	-
Pentavalente	3129	3001	2888	-	-
Polio RN	-	-	-	-	-
TD Embarazadas	2205	-	-	-	-
TD MEF	-	-	-	-	-

Fuente: Salud Publica, Secretaria de Salud Municipio de Armenia

TIPO DE BIOLÓGICO	DOSIS				
	1ª o única	2ª	3ª	4ª o refuerzo	5ª o refuerzo
B.C.G	153				
Polio	1636	1681	1711	1608	1656
D.P.T				1729	1780
Triple Viral	1771				1841
Meningitis tipo B					
Fiebre Amarilla	4233				
Hepatitis B	148				
Pentavalente	1610	1608	1606		
Polio RN					
TD Embarazadas	1156				
TD MEF	1957	1313	1592	1183	812

Fuente: PAIWEB

TIPO DE BIOLÓGICO	DOSIS				
	1ª o única	2ª	3ª	4ª o refuerzo	5ª o refuerzo
B.C.G	2965				
Polio					
D.P.T					
Triple Viral					
Meningitis tipo B					
Fiebre Amarilla					
Hepatitis B	3006				
Pentavalente					
Polio RN					
TD Embarazadas					
TD MEF					

Fuente: Estadísticas Gestión Clínica- Hospital Departamental Universitario Del Quindío San Juan De Dios

3.7 CASOS DE DIFTERIA, TÉTANO, TOSFERINA, SARAMPIÓN Y TUBERCULOSIS PULMONAR AÑO 2020

Tipo de Enfermedad	Número de Casos
Tuberculosis	105
Difteria	0
Tétanos	0
Tos ferina	0
Sarampión	0
TOTAL	105

Fuente: SIVIGILA – Secretaría Municipal de Armenia

Tipo de Enfermedad	Número de Casos
Tuberculosis	18
Difteria	0
Tétanos	0
Tos ferina	0
Sarampión	0
TOTAL	18

Fuente: Epidemiología- Red Salud

Tipo de Enfermedad	Número de Casos
Tuberculosis	53
Difteria	0
Tétanos	0
Tos ferina	0
Sarampión	0
TOTAL	53

Fuente: Estadísticas Epidemiología - Hospital Departamental Universitario Del Quindío San Juan De Dios

3.8 NACIMIENTOS INTRA-HOSPITALARIOS 2020

VIVOS			MUERTOS			TOTAL	
Hombres	Mujeres	Total	Hombres	Mujeres	Total	Hombres	Mujeres
1.543	1.509	3.052	88	82		1.631	1.591

Fuente: RUAF – Secretaría Municipal de Salud de Armenia

VIVOS			MUERTOS			TOTAL	
Hombres	Mujeres	Total	Hombres	Mujeres	Total	Hombres	Mujeres
83	79	162	0	0	0	83	79

Fuente: Certificado de Nacido Vivo – Ruaf

VIVOS			MUERTOS				TOTAL		
Hombres	Mujeres	Total	Hombres	Mujeres	INDETERMINADO	Total	Hombres	Mujeres	INDETERMINADO
1.565	1.432	2.997	19	16	7	42	1.584	1.448	7

Fuente: RUAF y DIARIO DE MORTALIDAD - Hospital Departamental Universitario Del Quindío San Juan De Dios

3.9 NACIMIENTOS REGISTRADOS EN NOTARIAS AÑO 2020

NOTARIAS DE ARMENIA	HOMBRES	MUJERES	TOTAL
PRIMERA	237	215	452
SEGUNDA	207	162	576
CUARTA	270	294	564
QUINTA	508	471	979

Fuente: Notarias de Armenia 2020

3.10 PRIMERAS CAUSAS DEL MORTALIDAD SEGÚN RESIDENCIA AÑO 2020

CAUSAS	NÚMERO	%
109 Enfermedades infecciosas (COVID-19)	537	19,05
303 Enfermedades isquémicas del corazón	417	14,79
605 Enfermedades crónicas de las vías respiratorias inferiores	151	5,36
307 Enfermedades cerebrovasculares	132	4,68
512 Agresiones (homicidios)	88	3,12
108 Infecciones respiratorias agudas	87	3,09
601 Diabetes mellitus	86	3,05
614 Resto de las enfermedades	80	2,84
609 Resto de enfermedades del sistema digestivo	78	2,77
203 Tumor maligno de los órganos digestivos y del peritoneo excepto estómago y colon	73	2,59

Fuente: DANE (datos preliminares)

CAUSAS	Cantidad	Porcentaje
Infarto agudo de miocardio	32	46.4
Paro respiratorio	13	18.8
Choque cardiogénico	5	7.2
Aborto espontáneo	3	4.3
Choque séptico	3	4.3
En estudio	3	4.3
Falla multiorganica	2	2.9
Cetoacidosis diabética	2	2.9
Paro cerebro cardiocirculatorio	2	2.9
Tumor maligno de los bronquios o del pulmón	1	1.4
Senilidad	1	1.4
Acidosis metabólica	1	1.4
Bronconeumonía	1	1.4
Total general	69	100

Fuente: Aplicativo RUAF - Certificado de Defunción

CAUSAS	NÚMERO	%
1. Covid 19	305	29.8
2. Neumonía, Organismo No Especificado	72	7.0
3. Infarto Agudo De Miocardio	58	5.7
4. Enfermedad Pulmonar Obstructiva Crónica	37	3.6
5. Diabetes Mellitus	29	2.8
6. Traumatismo Intracraneal	27	2.6
7. Neumonía Bacteriana	25	2.4
8. Hemorragia Intracerebral	25	2.4
9. Enfermedad Por Virus De La Inmunodeficiencia Humana	21	2.1
10. Cáncer Gástrico	16	2.6
Total Defunciones Año 2.020	1.023	100.0

Fuente: Hospital Departamental Universitario Del Quindío San Juan De Dios

3.11 PRINCIPALES CAUSAS DE MORTALIDAD MATERNA, NÚMERO DE CASOS AÑO 2020

CAUSAS	NÚMERO
En el año 2020 no se presentaron casos de muerte materna por causa directa.	

Fuente: Epidemiología-Salud Publica-Secretaria de Salud Municipio de Armenia

3.12 INSTITUTO COLOMBIANO DE BIENESTAR FAMILIAR (POBLACIÓN ATENDIDA EN NUTRICIÓN POR MODALIDADES) AÑO 2020

Programa	Número	Población Atendida
Restaurante escolar	N/A	N/A
Desayunos infantiles	N/A	N/A
Hogares comunitarios	134	1608
Hogares FAMI	62	744
Programa Nacional de Alimentación al Adulto Mayor JuanLuis Londoño de la Cuesta	N/A	N/A

Fuente: Informe Oficial Metas Sociales y Financieras Municipalizado con corte a 31 de diciembre del 2020.

3.13 HOGARES COMUNITARIOS DE BIENESTAR. Tipo y Población atendida

Modalidad	# Unidades	Población Atendida
HCB-COMUNITARIO	56	672
HCB FAMI-FAMILIAR	62	744
HCB INTEGRAL-COMUNITARIOINTEGRAL	78	936

Fuente: Informe Oficial Metas Sociales y Financieras Municipalizado con corte a 31 de diciembre del 2020.

ANÁLISIS NUTRICIONAL (PORCENTAJES) AÑO 2020.

ANALISIS NUTRICIONAL POBLACIÓN 0-5 AÑOS NIÑOS Y NIÑAS PROGRAMAS PRIMERA INFANCIA ICBF REGIONAL QUINDIO 2018 MUNICIPIO ARMENIA

INDICADOR TALLA/EDAD

Retraso en talla		Riesgo de Talla Baja		Talla Adecuada para la Edad	
Número	%	Número	%	Número	%
479	8.8	1335	24.6	3601	66.6

Fuente ICBF Regional Quindío 2021

INDICADOR PESO/EDAD

Desnutrición Global		Riesgo de peso bajo para la edad		Peso adecuado para la edad	
Número	%	Número	%	Numero	%
134	2.8	799	16.9	3806	80.3

Fuente ICBF Regional Quindío 2020

INDICADOR PESO/TALLA

Desnutrición Aguda		Riesgo de peso bajo para latalla		Peso adecuado para latalla		Riesgo de Sobrepeso		Sobrepeso		Obesidad	
Número	%	Número	%	Número	%	Número	%	Número	%	Número	%
45	0.8	378	7	3741	69.1	956	17.7	212	4,1	71	1.3

Fuente ICBF Regional Quindío 2020

ANÁLISIS NUTRICIONAL (PORCENTAJES)

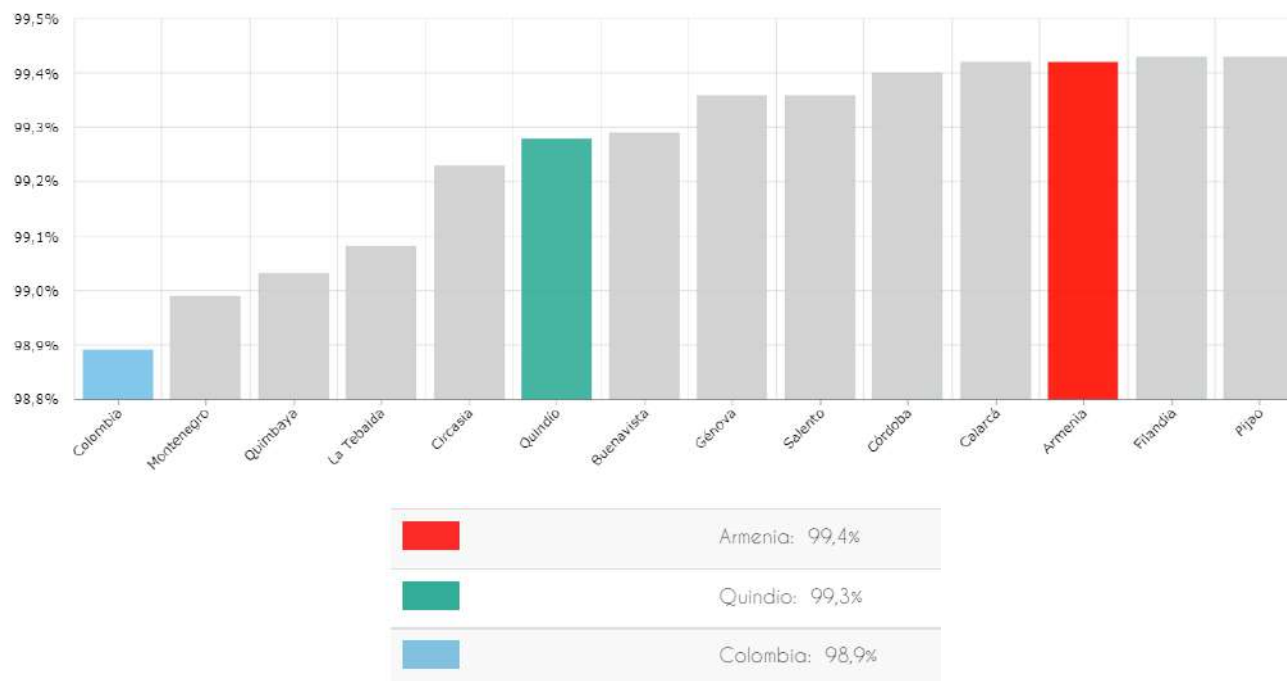
Edad	Desnutrición Global	Desnutrición Crónica	Normal	Sobrepeso/Obesidad
0-5 Años	22	7	-	-
6-11 Años	-	-	-	-
12-17 Años	-	-	-	-

Fuente: SIVIGILA-Secretaría de Salud de Armenia. Población: Niños: 20858 Edad 0-5 años

Edad	Desnutrición Global	Desnutrición Crónica	Normal	Sobrepeso/Obesidad
0-5 Años	13 AGUDA			4
6-11 Años	2 AGUDA			0
12-17 Años				

Fuente: AIEPI – Red Salud

COBERTURA DEL RÉGIMEN SUBSIDIADO



Fuente: TerriData – DNP



EDUCACIÓN

4. EDUCACIÓN

4.1 ESTABLECIMIENTOS EDUCATIVOS Y SUS NIVELES ACADÉMICOS

ESTABLECIMIENTOS EDUCATIVOS	CLASE		NIVEL ACADÉMICO				UBICACIÓN	
	Publico	Privado	Pre Esc	Prim	Sec	Media	Urbana	Rural
INSTITUTO TÉCNICO INDUSTRIAL	X		X	X	X	X	X	
BOSQUES DE PINARES	X		X	X	X	X	X	
LAURA VICUÑA	X		X	X	X	X	X	
TERESITA MONTES	X		X	X	X	X	X	
CIUADELA DEL SUR	X		X	X	X	X	X	
LOS QUINDOS	X		X	X	X	X	X	
ZULDEMAYDA	X		X	X	X		X	
RUFINO JOSE CUERVO SUR	X		X	X	X	X	X	
MARCELINO CHAMPAGNAT	X		X	X	X	X	X	
LA ADIELA	X		X	X	X	X	X	
LAS COLINAS	X		X	X	X	X	X	
CIUDAD DORADA	X		X	X	X	X	X	
NUESTRA SEÑORA DE BELEN	X		X	X	X	X	X	
NUESTRA SEÑORA DE FATIMA	X		X	X	X	X		X
CIUADELA CUYABRA	X		X	X	X	X	X	
NACIONAL JESUS MARIA OCAMPO	X		X	X	X	X	X	
CAMILO TORRES	X		X	X	X	X	X	
GUSTAVO MATAMOROS D'COSTA	X		X	X	X	X	X	
RUFINO JOSÉ CUERVO CENTRO	X		X	X	X	X	X	
CÁMARA JUNIOR	X		X	X	X	X	X	
ESCUELA NORMAL SUPERIOR DEL QUINDÍO	X		X	X	X	X	X	
CIUADELA DE OCCIDENTE	X		X	X	X	X	X	

ESTABLECIMIENTOS EDUCATIVOS	CLASE		NIVEL ACADÉMICO				UBICACIÓN	
	Publico	Privado	Pre Esc	Prim	Sec	Media	Urbana	Rural
ENRIQUE OLAYA HERRERA	X		X	X	X	X	X	
CASD HERMÓGENES MAZA	X		X	X	X	X	X	
CRISTOBAL COLON	X		X	X	X	X	X	
EUDORO GRANADA	X		X	X	X	X	X	
INEM JOSE CELESTINO MUTIS	X		X	X	X	X	X	
REPÚBLICA DE FRANCIA	X		X	X	X	X	X	
SANTA TERESA DE JESUS	X		X	X	X	X	X	
EL CAIMO	X		X	X	X	X		X
ARTES Y LETRAS		X	X	X			X	
CAFETERITOS		X	X				X	
CAMPESTRE EDELMIRA NIETO		X	X	X	X	X	X	
COMFENALCO		X	X	X	X	X		X
CONFUTURO		X	X	X			X	
EL DESCANSO DE MAMA		X	X				X	
PREESCOLAR EL PORTAL DEL SABER		X	X				X	
FUNDACION COLEGIO LOS ANGELES		X		X	X	X		X
GIMNASIO CONTEMPORANEO		X	X	X	X	X	X	
GIMNASIO LOS ROBLES (PEQUEÑITOS)		X	X	X			X	
GIMNASIO SANTO REY		X	X	X	X	X	X	
INSTITUTO COLOMBO JAPONES ZAKURAYIMA		X	X	X	X	X	X	
JORGE ISAACS		X	X	X	X	X	X	
JUAN PABLO II		X	X	X	X	X	X	
LICEO CERVANTES ARMENIA		X	X	X	X		X	
LICEO INFANTIL VIRREY SOLIS		X	X				X	
MARIA INMACULADA		X	X	X	X	X	X	

ESTABLECIMIENTOS EDUCATIVOS	CLASE		NIVEL ACADÉMICO				UBICACIÓN	
	Publico	Privado	Pre Esc	Prim	Sec	Media	Urbana	Rural
JARDIN INFANTIL CASITA DE SUEÑOS		X	X				X	
MI PEQUEÑO MUNDO		X	X	X			X	
MIS PRIMEROS TRAZOS		X	X	X			X	
PREESCOLAR CAMPESTRE EMPRENDERITOS		X	X					X
PREESCOLAR CASCANUECES		X	X				X	
PREESCOLAR MI GRANJITA		X	X					X
PREESCOLAR MUNDO DEL JUGUETE		X	X				X	
PSICOPEDAGOGICO		X	X	X			X	
RAFAEL POMBO		X		X	X	X	X	
SAGRADA FAMILIA CAPUCHINAS		X	X	X	X	X	X	
SAGRADO CORAZON DE JESUS (BETHLEMITAS)		X	X	X	X	X	X	
SAN JOSE HERMANOS MARISTAS		X	X	X	X	X	X	
SAN LUIS REY		X	X	X	X	X	X	
SANTA MARIA DEL CAMINO		X	X	X			X	
SANTO TOMAS MORO		X	X	X			X	
FUNDACION COLEGIO CRISTIANO SHALOM EMPRENDERITOS		X	X	X	X	X	X	
PREESCOLAR CONSTRUCTORES DEL MAÑANA		X	X				X	
PREESCOLAR LUDICO ADORARTE		X	X				X	
CASA MONTESSORI		X	X					X

Fuente: Secretaría de Educación Municipal, Junio de 2020

4.2 COBERTURA: Disponibilidad de cupos por nivel académico

ESTABLECIMIENTOS EDUCATIVOS	CLASE		DISPONIBILIDAD DE CUPOS POR NIVEL				TOTAL
	Publico	Privado	Pre-Esc	Prim	Sec	Media	
BOSQUES DE PINARES	X		75	599	470	167	1311
CAMARA JUNIOR	X		75	581	634	291	1581
CAMILO TORRES	X		75	325	337	120	857
CASD HERMOGENES MAZA	X		175	1216	1130	524	3045
CIUDAD DORADA	X		75	510	408	187	1180
CIUDADELA CUYABRA	X		65	332	202	69	668
CIUDADELA DE OCCIDENTE	X		75	436	379	187	1077
CIUDADELA DEL SUR	X		144	899	679	240	1962
CRISTOBAL COLON	X		75	466	505	206	1252
EL CAIMO	X		32	298	214	50	594
ENRIQUE OLAYA HERRERA	X		50	408	315	136	909
ESCUELA NORMAL SUPERIOR DEL QUINDIO	X		108	840	1089	707	2744
EUDORO GRANADA	X		50	379	331	156	916
GUSTAVO MATAMOROS D´COSTA	X		100	485	483	161	1229
INEM JOSE CELESTINO MUTIS	X		75	387	625	420	1507
INSTITUTO TECNICO INDUSTRIAL	X		60	360	400	125	945
LA ADIELA	X		80	595	620	225	1520
LAS COLINAS	X		40	269	185	58	552
LAURA VICUÑA	X		50	323	332	137	842
LOS QUINDOS	X		150	861	660	198	1869
MARCELINO CHAMPAGNAT	X		50	451	406	177	1084
NACIONAL JESUS MARIA OCAMPO	X		75	421	440	160	1096
NUESTRA SEÑORA DE BELEN	X		75	389	358	136	958
REPUBLICA DE FRANCIA	X		20	175	127	59	381

ESTABLECIMIENTOS EDUCATIVOS	CLASE		DISPONIBILIDAD DE CUPOS POR NIVEL				TOTAL
	Publico	Privado	Pre-Esc	Prim	Sec	Media	
RUFINO JOSE CUERVO CENTRO	X		100	684	606	357	1747
RUFINO JOSE CUERVO SUR	X		102	598	610	310	1620
SANTA TERESA DE JESUS	X		50	351	387	195	983
TERESITA MONTES	X		100	679	743	385	1907
ZULDEMAYDA	X		50	255	221	0	526
NUESTRA SEÑORA DE FATIMA	X		25	183	188	91	487
JARDIN I INFANTIL CASITA DE SUEÑOS		X	118	0	0	0	118
FUNDACION COLEGIO LOS ANGELES		X	3	41	52	69	165
LA SAGRADA FAMILIA (CAPUCHINAS)		X	21	55	104	51	231
SAN JOSE HERMANOS MARISTAS		X	35	282	255	59	631
FRANCISCANO SAN LUIS REY		X	90	301	334	171	896
MARIA INMACULADA		X	16	94	110	61	281
SAGRADO CORAZON DE JESUS		X	59	282	169	49	559
JUAN PABLO II		X	15	56	50	10	131
CAMPESTRE EDELMIRA NIETO		X	22	154	145	65	386
RAFAEL POMBO		X	11	71	60	18	160
GIMNASIO CONTEMPORÁNEO		X	36	307	255	80	678
GIMNASIO SANTO REY		X	23	104	133	61	321
GIMNASIO LOS ROBLES		X	87	95	0	0	182
MUNDO DEL JUGUETE		X	129	0	0	0	129
MI PEQUEÑO MUNDO		X	29	54	0	0	83
EL DESCANSO DE MAMA		X	82	0	0	0	82
PSICOPEDAGOGICO		X	34	142	0	0	176
LICEO CERVANTES ARMENIA		X	20	104	176	38	338
INSTITUTO COLOMBO JAPONES ZAKURAYIMA		X	73	188	131	37	429

ESTABLECIMIENTOS EDUCATIVOS	CLASE		DISPONIBILIDAD DE CUPOS POR NIVEL				TOTAL
	Publico	Privado	Pre-Esc	Prim	Sec	Media	
CONFUTURO		X	52	149	0	0	201
PREESCOLAR CASCANUECES		X	137	0	0	0	137
PREESCOLAR EMPRENDERITOS		X	44	0	0	0	44
LICEO INFANTIL VIRREY SOLIS		X	123	0	0	0	123
PREESCOLAR CONSTRUCTORES DEL MAÑANA		X	6	0	0	0	6
ARTES Y LETRAS		X	101	183	0	0	284
SANTA MARIA DEL CAMINO		X	94	127	0	0	221
FUNDACION COLEGIO CRISTIANO SHALOM		X	10	46	65	19	140
SANTO TOMAS MORO		X	71	60	0	0	131
EL PORTAL DEL SABER		X	98	0	0	0	98
JARDIN INFANTIL CAFETERITOS CER		X	108	0	0	0	108
PREESCOLAR LUDICO ARTÍSTICO ADORARTE		X	9	9	0	0	18
COLEGIO COMFENALCO		X	60	403	271	126	860
PREESCOLAR EXPERIENCIAL MI GRANJITA		X	102	0	0	0	102
CASA MONTESSORI		X	25	24	0	0	49
PREESCOLAR ESCUELA VIVA S.A.S		X	9	0	0	0	9
TOTAL			4228	18086	16394	7148	45856

Fuente: Secretaría de Educación Municipal, Junio de 2020

4.3 COBERTURA: Cobertura Real Alumnos matriculados

ESTABLECIMIENTOS EDUCATIVOS	CLASE		DISPONIBILIDAD DE CUPOS POR NIVEL				TOTAL
	Publico	Privado	Pre-Esc	Prim	Sec	Media	
INSTITUTO TÉCNICO INDUSTRIAL	X		60	459	517	145	1181
BOSQUES DE PINARES	X		88	585	515	188	1376
LAURA VICUÑA	X		50	330	340	122	842
TERESITA MONTES	X		124	658	722	353	1857
CIUDADELA DEL SUR	X		214	963	749	270	2196
LOS QUINDOS	X		133	747	584	190	1654
ZULDEMAYDA	X		60	264	204		528
RUFINO JOSE CUERVO SUR	X		103	575	770	374	1822
MARCELINO CHAMPAGNAT	X		55	442	408	182	1087
LA ADIELA	X		102	558	560	182	1402
LAS COLINAS	X		49	254	164	51	518
CIUDAD DORADA	X		80	491	459	227	1257
NUESTRA SEÑORA DE BELEN	X		73	401	359	110	943
NUESTRA SEÑORA DE FATIMA	X		25	183	188	91	487
CIUDADELA CUYABRA	X		57	337	207	59	660
NACIONAL JESUS MARIA OCAMPO	X		72	361	395	131	959
CAMILO TORRES	X		74	348	400	161	983
GUSTAVO MATAMOROS D'COSTA	X		95	446	426	151	1118
RUFINO JOSÉ CUERVO CENTRO	X		111	673	603	371	1758
CÁMARA JUNIOR	X		117	566	630	278	1591
ESCUELA NORMAL SUPERIOR DEL QUINDÍO	X		106	796	1029	603	2534

ESTABLECIMIENTOS EDUCATIVOS	CLASE		DISPONIBILIDAD DE CUPOS POR NIVEL				TOTAL
	Publico	Privado	Pre-Esc	Prim	Sec	Media	
CIUDADELA DE OCCIDENTE	X		89	429	460	204	1182
ENRIQUE OLAYA HERRERA	X		87	405	336	132	960
CASD HERMÓGENES MAZA	X		174	1202	1152	563	3091
CRISTOBAL COLON	X		105	504	454	175	1238
EUDORO GRANADA	X		60	375	325	114	874
INEM JOSE CELESTINO MUTIS	X		58	410	854	552	1874
REPÚBLICA DE FRANCIA	X		38	180	129	68	415
SANTA TERESA DE JESUS	X		66	368	445	180	1059
EL CAIMO	X		37	273	200	55	565
JARDIN I NFANTIL CASITA DE SUEÑOS		X	118	0	0	0	118
FUNDACION COLEGIO LOS ANGELES		X	3	41	52	69	165
LA SAGRADA FAMILIA (CAPUCHINAS)		X	21	55	104	51	231
SAN JOSE HERMANOS MARISTAS		X	35	282	255	59	631
FRANCISCANO SAN LUIS REY		X	90	301	334	171	896
MARIA INMACULADA		X	16	94	110	61	281
SAGRADO CORAZON DE JESUS		X	59	282	169	49	559
JUAN PABLO II		X	15	56	50	10	131
CAMPESTRE EDELMIRA NIETO		X	22	154	145	65	386
RAFAEL POMBO		X	11	71	60	18	160
GIMNASIO CONTEMPORÁNEO		X	36	307	255	80	678
GIMNASIO SANTO REY		X	23	104	133	61	321
GIMNASIO LOS ROBLES		X	87	95	0	0	182
MUNDO DEL JUGUETE		X	129	0	0	0	129

ESTABLECIMIENTOS EDUCATIVOS	CLASE		DISPONIBILIDAD DE CUPOS POR NIVEL				TOTAL
	Publico	Privado	Pre-Esc	Prim	Sec	Media	
MI PEQUEÑO MUNDO		X	29	54	0	0	83
EL DESCANSO DE MAMA		X	82	0	0	0	82
PSICOPEDAGOGICO		X	34	142	0	0	176
LICEO CERVANTES ARMENIA		X	20	104	176	38	338
INSTITUTO COLOMBO JAPONES ZAKURAYIMA		X	73	188	131	37	429
CONFUTURO		X	52	149	0	0	201
PREESCOLAR CASCANUECES		X	137	0	0	0	137
PREESCOLAR EMPRENDERITOS		X	44	0	0	0	44
LICEO INFANTIL VIRREY SOLIS		X	123	0	0	0	123
PREESCOLAR CONSTRUCTORES DEL MAÑANA		X	6	0	0	0	6
ARTES Y LETRAS		X	101	183	0	0	284
SANTA MARIA DEL CAMINO		X	94	127	0	0	221
FUNDACION COLEGIO CRISTIANO SHALOM		X	10	46	65	19	140
SANTO TOMAS MORO		X	71	60	0	0	131
EL PORTAL DEL SABER		X	98	0	0	0	98
JARDIN INFANTIL CAFETERITOS CER		X	108	0	0	0	108
PREESCOLAR LUDICO ARTÍSTICO ADORARTE		X	9	9	0	0	18
COLEGIO COMFENALCO		X	60	403	271	126	860
PREESCOLAR EXPERIENCIAL MI GRANJITA		X	102	0	0	0	102
CASA MONTESSORI		X	25	24	0	0	49
PREESCOLAR ESCUELA VIVA S.A.S		X	9	0	0	0	9
TOTAL			4514	17914	16894	7196	46518

Fuente: Secretaría de Educación Municipal, junio de 2020

4.4 ESTABLECIMIENTOS EDUCATIVOS, NIVEL SUPERIOR AÑO 2020

4.4.1 UNIVERSIDAD LA GRAN COLOMBIA

ESTABLECIMIENTOS EDUCATIVOS	CLASE		DIRECCIÓN	UBICACIÓN	
	PUBLICO	PRIVADO		URBANA	RURAL
Universidad La Gran Colombia – Sede Central		X	Carrera 14 # 7-46	X	
Universidad La Gran Colombia – Sede Norte		X	Carrera 14 N° 5-29	X	
Universidad La Gran Colombia – Sede Ciudadela del Saber Santa María		X	Km 7 vía Armenia - La Tebaida		X

Fuente: Oficina de Planeación, UGCA

4.4.2.1 COBERTURA: Disponibilidad de cupos por programa académico

PROGRAMA (TECNICO, TECNOLOGÍA, PROFESIONAL, ESPECIALIZACIÓN, OTRAS)	TOTAL	NÚMERO DE SEMESTRES Y/O TRIMESTRES
Derecho (Profesional)	2816	10 semestres
Gobierno y Relaciones Internacionales (Profesional)	300	8 semestres
Economía y Finanzas Internacionales Profesional)	300	9 semestres
Arquitectura (Profesional)	1184	10 semestres
Ingeniería Agroindustrial (Profesional)	478	10 semestres
Administración de Empresas (Profesional)	300	9 semestres
Contaduría Pública (Profesional)	300	9 semestres
Ingeniería geográfica y Ambiental ((Profesional)	478	10 semestres
Especialización en Derecho Laboral y Seguridad Social	30	2 semestres
Especialización en Derecho de Familia	40	2 semestres
Especialización en Derecho Constitucional	40	2 semestres
Especialización en Derecho Penal y Criminología	40	2 semestres
Especialización en Derecho Administrativo	40	2 semestres
Especialización en Gestión de Proyectos de Desarrollo	40	2 semestres
Especialización en Gerencia Financiera	40	2 semestres

PROGRAMA (TECNICO, TECNOLOGÍA, PROFESIONAL, ESPECIALIZACIÓN, OTRAS)	TOTAL	NÚMERO DE SEMESTRES Y/O TRIMESTRES
Especialización en Gerencia y Mercadeo	40	2 semestres
Especialización en Gerencia Tributaria	40	2 semestres
Especialización en Gestión y Construcción de Edificaciones	40	2 semestres
Maestría en Derecho Público	30	2 años
Comunicación Social y Periodismo	80	8 semestres
Especialización en Gerencia Ambiental	40	2 semestres
Maestría en Dirección de Organizaciones	30	4 semestres

Fuente: Planeación, UGCA

4.4.2.2 COBERTURA REAL: Alumnos matriculados

- Alumnos matriculados 2020-1

PROGRAMA (TECNICO, TECNOLOGÍA, PROFESIONAL, ESPECIALIZACIÓN, OTRAS)	ALUMNOS MATRICULADOS POR PERIODO 2020-1 SEMESTRES Y/O TRIMESTRES										TOTAL
	1	2	3	4	5	6	7	8	9	10	
Derecho (Profesional)	222	92	165	109	172	106	194	97	165	140	1462
Gobierno y Relaciones Internacionales (Profesional)	54	21	16	0	0	0	0	0	0	0	91
Economía y Finanzas Internacionales (Profesional)	10	2	1	0	5	4	2	3	1	6	34
Arquitectura (Profesional)	70	32	47	15	37	30	38	22	35	34	360
Ingeniería Agroindustrial (Profesional)	8	3	4	3	11	4	4	5	9	4	55
Administración de Empresas (Profesional)	26	12	15	6	10	10	12	10	5	0	106
Contaduría Pública (Profesional)	15	4	13	6	7	10	7	6	5	7	80
Ingeniería geográfica y Ambiental ((Profesional)	21	10	24	1	23	10	22	18	44	8	181
Especialización en Derecho Laboral y Seguridad Social	6	5	0	0	0	0	0	0	0	0	11
Especialización en Derecho de Familia	8	4	0	0	0	0	0	0	0	0	12
Especialización en Derecho Constitucional	7	10	0	0	0	0	0	0	0	0	17
Especialización en Derecho Penal y Criminología	8	4	0	0	0	0	0	0	0	0	12

PROGRAMA (TECNICO, TECNOLOGÍA, PROFESIONAL, ESPECIALIZACIÓN, OTRAS)	ALUMNOS MATRICULADOS POR PERIODO 2020-1 SEMESTRES Y/O TRIMESTRES										TOTAL
	1	2	3	4	5	6	7	8	9	10	
Especialización en Derecho Administrativo	18	6	0	0	0	0	0	0	0	0	24
Especialización en Gestión de Proyectos de Desarrollo	0	0	0	0	0	0	0	0	0	0	0
Especialización en Gerencia Financiera	0	7	0	0	0	0	0	0	0	0	7
Especialización en Gerencia y Mercadeo	5	0	0	0	0	0	0	0	0	0	5
Especialización en Gerencia Tributaria	1	0	0	0	0	0	0	0	0	0	1
Especialización en Gestión y Construcción de Edificaciones	4	3	16	0	0	0	0	0	0	0	23
Maestría en Derecho Público	0	0	0	0	0	0	0	0	0	0	0
Comunicación Social y Periodismo (Profesional)	28	0	0	0	0	0	0	0	0	0	28
Especialización en Gerencia Ambiental	2	0	0	0	0	0	0	0	0	0	2
Maestría en Dirección de Organizaciones	7	0	0	6	0	0	0	0	0	0	13

Fuente: Sistema de Información Académico - SIA. Primer semestre académico 2020

- **Alumnos matriculados 2020-2**

PROGRAMA (TECNICO, TECNOLOGÍA, PROFESIONAL, ESPECIALIZACIÓN, OTRAS)	ALUMNOS MATRICULADOS POR PERIODO 2020-2 SEMESTRES Y/O TRIMESTRES										TOTAL
	1	2	3	4	5	6	7	8	9	10	
Derecho (Profesional)	110	185	89	176	96	145	137	185	85	164	1372
Gobierno y Relaciones Internacionales (Profesional)	23	45	17	14	0	0	0	0	0	0	99
Economía y Finanzas Internacionales (Profesional)	11	9	1	0	1	3	5	1	5	4	40
Arquitectura (Profesional)	38	59	20	46	19	30	33	34	26	31	336
Ingeniería Agroindustrial (Profesional)	6	2	1	5	3	11	3	4	8	8	51
Administración de Empresas (Profesional)	3	23	10	12	6	11	4	14	8	0	91
Contaduría Pública (Profesional)	1	9	2	16	1	13	6	7	6	3	64
Ingeniería geográfica y Ambiental ((Profesional)	5	20	8	28	0	24	11	23	18	37	174

PROGRAMA (TECNICO, TECNOLOGÍA, PROFESIONAL, ESPECIALIZACIÓN, OTRAS)	ALUMNOS MATRICULADOS POR PERIODO 2020-2 SEMESTRES Y/O TRIMESTRES										TOTAL
	1	2	3	4	5	6	7	8	9	10	
Especialización en Derecho Laboral y Seguridad Social	6	20	0	0	0	0	0	0	0	0	26
Especialización en Derecho de Familia	8	23	0	0	0	0	0	0	0	0	31
Especialización en Derecho Constitucional	10	17	0	0	0	0	0	0	0	0	27
Especialización en Derecho Penal y Criminología	7	14	0	0	0	0	0	0	0	0	21
Especialización en Derecho Administrativo	22	35	0	0	0	0	0	0	0	0	57
Especialización en Gestión de Proyectos de Desarrollo	5	0	0	0	0	0	0	0	0	0	5
Especialización en Gerencia Financiera	1	0	0	0	0	0	0	0	0	0	1
Especialización en Gerencia y Mercadeo	0	6	0	0	0	0	0	0	0	0	6
Especialización en Gerencia Tributaria	8	0	0	0	0	0	0	0	0	0	8
Especialización en Gestión y Construcción de Edificaciones	6	11	0	0	0	0	0	0	0	0	17
Maestría en Derecho Público	10	9	0	0	0	0	0	0	0	0	19
Comunicación Social y Periodismo (Profesional)	2	22	0	0	0	0	0	0	0	0	24
Especialización en Gerencia Ambiental	9	0	0	0	0	0	0	0	0	0	9
Maestría en Dirección de Organizaciones	1	7	0	0	0	0	0	0	0	0	8

Fuente: Sistema de Información Académico - SIA. Segundo semestre académico 2020

4.4.2.3 DESERCIÓN NIVEL SUPERIOR

PROGRAMA (TECNICO, TECNOLOGÍA, PROFESIONAL, ESPECIALIZACIÓN, OTRAS)	ALUMNOS QUE DESERTAN POR PERIODO (CON RESPECTO AL ANTERIOR) SEMESTRES Y/O TRIMESTRES										TOTAL
	1	2	3	4	5	6	7	8	9	10	
Derecho (Profesional)	0	-37	-3	11	-13	-27	31	-9	-12	-1	-60
Gobierno y Relaciones Internacionales (Profesional)	0	-9	-4	-2	0	0	0	0	0	0	-15
Economía y Finanzas Internacionales (Profesional)	0	-1	-1	-1	1	-2	1	-1	2	3	1
Arquitectura (Profesional)	0	-11	-12	-1	4	-7	3	-4	4	-4	-28

PROGRAMA (TECNICO, TECNOLOGÍA, PROFESIONAL, ESPECIALIZACIÓN, OTRAS)	ALUMNOS QUE DESERTAN POR PERIODO (CON RESPECTO AL ANTERIOR) SEMESTRES Y/O TRIMESTRES										TOTAL
	1	2	3	4	5	6	7	8	9	10	
Ingeniería Agroindustrial (Profesional)	0	-6	-2	1	0	0	-1	0	3	-1	-6
Administración de Empresas (Profesional)	0	-3	-2	-3	0	1	-6	2	-2	0	-13
Contaduría Pública (Profesional)	0	-6	-2	3	-5	6	-4	0	0	-2	-10
Ingeniería geográfica y Ambiental ((Profesional)	0	-1	-2	4	-1	1	1	1	0	-7	-4
Especialización en Derecho Laboral y Seguridad Social	0	14	0	0	0	0	0	0	0	0	14
Especialización en Derecho de Familia	0	15	0	0	0	0	0	0	0	0	15
Especialización en Derecho Constitucional	0	10	0	0	0	0	0	0	0	0	10
Especialización en Derecho Penal y Criminología	0	6	0	0	0	0	0	0	0	0	6
Especialización en Derecho Administrativo	0	17	0	0	0	0	0	0	0	0	17
Especialización en Gestión de Proyectos de Desarrollo	0	0	0	0	0	0	0	0	0	0	0
Especialización en Gerencia Financiera	0	0	0	0	0	0	0	0	0	0	0
Especialización en Gerencia y Mercadeo	0	1	0	0	0	0	0	0	0	0	1
Especialización en Gerencia Tributaria	0	-1	0	0	0	0	0	0	0	0	-1
Especialización en Gestión y Construcción de Edificaciones	0	7	0	-16	0	0	0	0	0	0	-9
Maestría en Derecho Público	0	9	0	0	0	0	0	0	0	0	9
Comunicación Social y Periodismo (Profesional)	1	-6	1	0	0	0	0	0	0	0	-4
Especialización en Gerencia Ambiental	2	-2	2	0	0	0	0	0	0	0	2
Maestría en Dirección de Organizaciones	0	0	0	0	0	0	0	0	0	0	0

Fuente: Sistema de Información Académico - SIA. Elaboración: Oficina de Planeación – UGCA

Nota: El Sistema Académico de Información de la Universidad, es por créditos académicos, lo cual permite a sus estudiantes registrar y adelantar materias de otros semestres en los periodos lectivos e intersemestrales que pueden afectar su ubicación semestral, esta ubicación está dada por el semestre con mayor número de créditos registrados por cada estudiante. Por lo tanto, en la tabla anterior las variaciones semestrales entre los periodos 2020-1 y 2020-2, no necesariamente significan deserción.

4.4.2 FUNDACIÓN UNIVERSITARIA SAN MARTIN

ESTABLECIMIENTOS EDUCATIVOS	CLASE		DIRECCIÓN	UBICACIÓN	
	PUBLICO	PRIVADO		URBANA	RURAL
FUNDACION UNIVERSITARIA SAN MARTIN		X	CARRERA 14 N° 7N/14	X	

Fuente: Fundación Universitaria San Martin

4.4.2.1 COBERTURA: Disponibilidad de cupos por programa académico

PROGRAMA (TECNICO, TECNOLOGÍA, PROFESIONAL, ESPECIALIZACIÓN, OTRAS)	TOTAL	NÚMERO DE SEMESTRES Y/O TRIMESTRES
PROFESIONAL	2	08 SEMESTRES

Fuente: Fundación Universitaria San Martin

4.4.2.2 COBERTURA REAL: Alumnos matriculados

PROGRAMA (TECNICO, TECNOLOGÍA, PROFESIONAL, ESPECIALIZACIÓN, OTRAS)	ALUMNOS MATRICULADOS POR PERIODO											TOTAL
	SEMESTRES Y/O TRIMESTRES											
	1	2	3	4	5	6	7	8	9	10	11	
		X										2

Fuente: Fundación Universitaria San Martin

4.4.3 CORPORACIÓN UNIVERSITARIAREMINGTON

ESTABLECIMIENTOS EDUCATIVOS	CLASE		DIRECCIÓN	UBICACIÓN	
	PUBLICO	PRIVADO		URBANA	RURAL
CORPORACIÓN UNIVERSITARIAREMINGTON		X	CARRERA 18 #6-24 ARMENIA	X	

Fuente: Corporación Universitaria Remington Sede Armenia (2021)

4.4.3.1 COBERTURA: Disponibilidad de cupos por programa académico

PROGRAMA (TECNICO, TECNOLOGÍA, PROFESIONAL, ESPECIALIZACIÓN, OTRAS)	TOTAL	NÚMERO DE SEMESTRES Y/O TRIMESTRES
TECNOLOGÍA EN GESTIÓN LOGÍSTICA	35	5 SEMESTRES
CONTADURÍA PÚBLICA	35	10 SEMESTRES
ADMINISTRACIÓN DE EMPRESAS	35	9 SEMESTRES
ADMINISTRACIÓN DE NEGOCIOS INTERNACIONALES	35	10 SEMESTRES
INGENIERÍA DE SISTEMAS	35	9 SEMESTRES
ESPECIALIZACIÓN EN REVISORÍA FISCAL Y CONTRALORÍA	35	2 SEMESTRES
ESPECIALIZACIÓN EN LEGISLACIÓN TRIBUTARIA NACIONAL E INTERNACIONAL	35	2 SEMESTRES
ESPECIALIZACIÓN EN GERENCIA DE MERCADEO	35	2 SEMESTRES
ESPECIALIZACIÓN EN ALTA GERENCIA	35	2 SEMESTRES
ESPECIALIZACIÓN EN NEGOCIOS INTERNACIONALES	35	2 SEMESTRES

Fuente: Corporación Universitaria Remington Sede Armenia (2021)

4.4.3.2 COBERTURA REAL: Alumnos matriculados

PROGRAMA (TECNICO, TECNOLOGÍA, PROFESIONAL, ESPECIALIZACIÓN, OTRAS)	ALUMNOS MATRICULADOS POR PERIODO SEMESTRES Y/O TRIMESTRES											TOTAL
	1	2	3	4	5	6	7	8	9	10	11	
TECNOLOGÍA EN GESTIÓN LOGÍSTICA	9	5	N/A	8	10	N/A	N/A	N/A	N/A	N/A	N/A	32
TECNOLOGÍA CONTABLE Y TRIBUTARIA	N/A	N/A	N/A	1	5	6	N/A	N/A	N/A	N/A	N/A	12
CONTADURÍA PÚBLICA	42	31	31	33	29	28	34	35	42	41	N/A	346
ADMINISTRACIÓN DE EMPRESAS	31	22	25	18	24	14	1	N/A	N/A	N/A	N/A	135
ADMINISTRACIÓN DE NEGOCIOS INTERNACIONALES	4	8	7	9	11	15	10	13	22	21	N/A	120
INGENIERÍA DE SISTEMAS	22	14	11	15	13	17	10	14	15	2	N/A	133
ESPECIALIZACIÓN EN ALTA GERENCIA	79	64	N/A	N/A	N/A	N/A	N/A	N/A	N/A	N/A	N/A	143
ESPECIALIZACIÓN EN REVISORÍA FISCAL Y CONTRALORÍA	9	9	N/A	N/A	N/A	N/A	N/A	N/A	N/A	N/A	N/A	18

Fuente: Corporación Universitaria Remington Sede Armenia (2021)

4.4.3.3 DESERCIÓN NIVEL SUPERIOR

PROGRAMA (TECNICO, TECNOLOGÍA, PROFESIONAL, ESPECIALIZACIÓN, OTRAS)	ALUMNOS QUE DESERTAN POR PERIODO (CON RESPESTO ALANTERIOR)											TOTAL
	SEMESTRES Y/O TRIMESTRES											
	1	2	3	4	5	6	7	8	9	10	11	
TECNOLOGÍA EN GESTIÓNLOGÍSTICA	1	1	N/A	N/A	N/A	N/A	N/A	N/A	N/A	N/A	N/A	2
TENOLOGÍA CONTABLE YTRIBUTARÍA	N/A	N/A	N/A	N/A	N/A	N/A	N/A	N/A	N/A	N/A	N/A	0
CONTADURÍA PÚBLICA	N/A	N/A	2	N/A	N/A	N/A	N/A	N/A	N/A	N/A	N/A	2
ADMINISTRACIÓN DE EMPRESAS	3	N/A	2	N/A	N/A	N/A	N/A	N/A	N/A	N/A	N/A	5
ADMINISTRACIÓN DE NEGOCIOS INTERNACIONALES	N/A	1	N/A	1	N/A	N/A	N/A	N/A	N/A	N/A	N/A	2
INGENIERÍA DE SISTEMAS	N/A	N/A	N/A	1	N/A	N/A	N/A	N/A	N/A	N/A	N/A	1
ESPECIALIZACIÓN EN ALTAGERENCIA	N/A	N/A	N/A	N/A	N/A	N/A	N/A	N/A	N/A	N/A	N/A	0
ESPECIALIZACIÓN EN REVISORÍA FISCAL Y CONTRALORÍA	N/A	N/A	N/A	N/A	N/A	N/A	N/A	N/A	N/A	N/A	N/A	0

Fuente: Corporación Universitaria Remington Sede Armenia (2021)



SERVICIOS PÚBLICOS

FICHA
BÁSICA
MUNICIPAL
2020



ESPA
TODOS
Alcaldía de Armenia

5. SERVICIOS PÚBLICOS

5.1 ENERGÍA ELÉCTRICA

5.1.1 NUMERO DE SUSCRIPTORES URBANOS Y RURALES, POR SECTORES

NUMERO DE SUSCRIPTORES									
Residencial		Comercial		Industrial		Oficial		Otros	
Urbano	Rural	Urbana	Rural	Urbana	Rural	Urbana	Rural	Urbana	Rural
105.786	2.446	10.257	398	589	181	344	33	1600	231

Fuente: Empresa de Energía del Quindío - EDEQ


5.1.2 NUMERO DE SUSCRIPTORES SEGÚN ESTRATO SOCIOECONÓMICO, POR ÁREA URBANA Y RURAL

ESTRATOS	SUSCRIPTORES		% DE POBLACIÓN	
	Urbana	Rural	Urbana	Rural
1	23.393	206	22%	8%
2	24.352	357	23%	15%
3	32.203	770	30%	31%
4	11.707	528	11%	22%
5	12.943	399	12%	16%
6	1.188	186	1%	8%

Fuente: Empresa de Energía del Quindío – EDEQ


5.2 ACUEDUCTO

5.2.1 NUMERO DE SUSCRIPTORES

SECTOR	SUSCRIPTORES		ESTADO DE LA RED
	URBANO	RURAL	
Residencial	100.081	1.521	<p>Bueno</p> 
Comercial	7.742	179	
Industrial	35	7	
Oficial	201	8	
Otros	352	34	
TOTAL	108.411	1.749	

Fuente: Dirección Comercial – Empresas Públicas de Armenia ESP

5.2.2 NUMERO DE SUSCRIPTORES SEGÚN ESTRATO SOCIOECONÓMICO, POR AREA URBANA Y RURAL

Estrato	SUSCRIPTORES		% DE COBERTURA DE ACUEDUCTO EN EL SECTOR URBANO
	URBANO	RURAL	
Estrato 1	20.365	35	<p>94,60%</p> 
Estrato 2	22.706	92	
Estrato 3	30.743	373	
Estrato 4	11.618	442	
Estrato 5	13.476	513	
Estrato 6	1.173	66	
Industrial	35	7	
Comercial	7.742	179	
Oficial	201	8	
Especial	149	5	
Provisional	203	29	
TOTAL	108.411	1.749	

Fuente. Dirección Comercial – Empresas Públicas de Armenia ESP Informe de indicadores de Gestión 2020, publicado en el Diario Oficial La Crónica del Quindío el día 30 de marzo de 2021.

5.3 SERVICIO GAS DOMICILIARIO

5.3.1 NUMERO DE SUSCRIPTORES

UMERO DE SUSCRIPTORES									
Residencial		Comercial		Industrial		Oficial		Otros	
Urbano	Rural	Urbana	Rural	Urbana	Rural	Urbana	Rural	Urbana	Rural
101.215		1.788		43		NA		8	

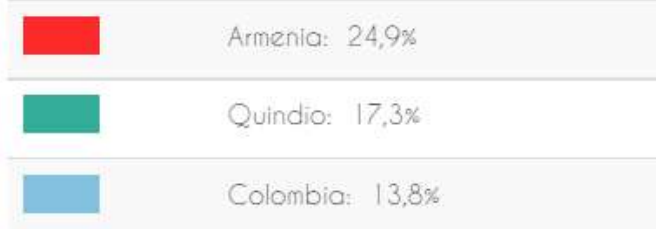
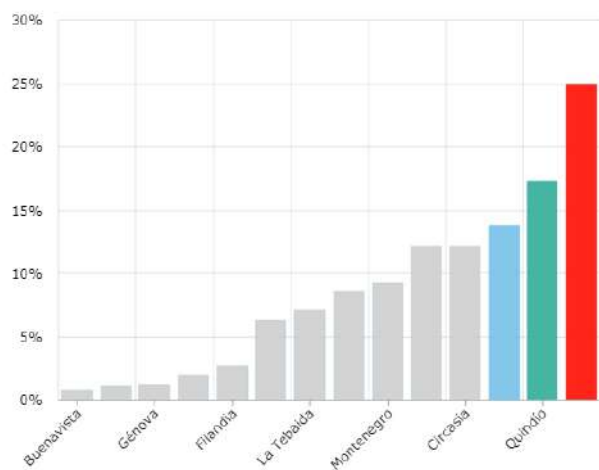
Fuente: Efigas

5.3.2 NÚMERO DE SUSCRIPTORES SEGÚN ESTRATO SOCIOECONÓMICO, POR ÁREA URBANA Y RURAL GAS DOMICILIARIO

ESTRATOS	SUSCRIPTORES		% DE POBLACIÓN	
	Urbana	Rural	Urbana	Rural
1	21.528		NA	
2	27.553			
3	28.612			
4	11.861			
5	9.838			
6	1.823			

Fuente: Efigas

5.3.3 PENETRACIÓN DE BANDA ANCHA



Nota: Índice de penetración de internet fijo dedicado.

Fuente: TerriData – DNP



VÍAS Y TRANSPORTE

FICHA
BÁSICA
MUNICIPAL
2020

DEPARTAMENTO
ADMINISTRATIVO DE
PLANEACIÓN

ESPA
TODAS
Alcaldía de Armenia

6. VÍAS Y TRANSPORTES

6.1 VÍAS Y CICLOVÍAS DEL MUNICIPIO (ÁREA URBANA)

Descripción	Longitud	Estado		
		Bueno	Regular	Malo
Ciclo vías	4.1 Km (Construidos durante el año 2017)	4.1 Km		
Red vial pavimentada	242.0 Km aproximadamente	182.5 Km	47.6 Km	11.9 Km

Fuente: Secretaría de Infraestructura Diciembre de 2020

6.1.1 ÁREA RURAL

TRAMOS	Longitud (Kms)	Bueno	Regular	Malo
Parque De Recreación – El Rhin	3.0		X	
La Granada-Marmato-La Central	6.0	X		
Pantaniillo - La Alejandra	2.0		X	
Puerto Espejo - La India	6.0		X	
Armenia - Zuleybar	2.0		X	
Tucanes - La Revancha - Robledal	2.0		X	
Los Tanque - Los Guevara	4.0		X	
Armenia - La Patria Santa Rita	2.0	X		
Golconda - La Francia	6.0		X	
Basurero - Cotes	2.0		X	
El Portico - Mesopotamia	2.0		X	
Seminario Mayor - Aeropuerto	2.0		X	
Vereda San Pedro	2.5		X	
El Caimo - La Cristalina	6.0		X	
La Cabaña	4.0		X	
El Meson	1.0		X	
San Juan La Chinita	1.0		X	
El Caimo La Pradera	3.0		X	

Fuente: Secretaría de Infraestructura Diciembre de 2020

6.2 OTRAS INTERVENCIONES EN LA RED VIAL PEATONAL Y VEHICULAR EN EL AÑO 2020

Intervenciones		Cantidad
1	Mantenimiento vial con reparcho en pavimento asfáltico y rígido	2078.48 Metros Cuadrados

Fuente: Secretaría de Infraestructura Diciembre de 2020

6.3 TRANSPORTE DE PASAJEROS, EMPRESAS Y RUTAS

6.3.1 TRANSPORTE DE PASAJEROS

EMPRESA
BASA
COOBURQUIN
TUCM

6.3.2 TRANSPORTE DE CARGA

EMPRESA	CUBRIMIENTO		
	MUNICIPAL	DEPARTAMENTAL	NACIONAL
Cooquitrans Ltda.			X
Transportes Del Quindío Ltda.			X
Cafetero Express S.A.			X
Coomodequi Ltda.			X
Transarmenia Carga S.A. De Familia			X
Transcarter S.A.S.			X
Finaltax Motors Finalcarga Ltda.			X
Catorce Catorce S.A.			X
Trans Arama S.A.S			X
Crono Entregas Ltda			X
Transportes Especiales Vip S.A.S			X

EMPRESA	CUBRIMIENTO		
	MUNICIPAL	DEPARTAMENTAL	NACIONAL
Transportes Dm S.A.S.			X
Sociedad Logística Y Transporte Multimodal De Carga Nacional E Internacional Tnc S.A.S.			X
Transporte Y Logística Ospina Camiones S.A.S.			X
Buses Armenia S.A.			X
Transporte Logístico Multimodal De Carga Orión S.A.S.			X
Transportes Especializados Del Norte S.A.S.			X

Fuente: Ministerio de Transporte- Territorial Quindío, 2019

6.3.3 PARQUE AUTOMOTOR POR CLASE DE SERVICIO, OFICINAS DE TRÁNSITO

OFICINAS DE TRÁNSITO	OFICIAL	PARTICULAR	PÚBLICO	TOTAL
SETTA	288	75562	3953	79803

Fuente: Control Automotor - Setta

6.3.4 NÚMERO DE LICENCIAS DE CONDUCCIÓN EXPEDIDAS, SEGÚN OFICINAS DE TRÁNSITO

OFICINAS DE TRÁNSITO	NO. LICENCIAS DE CONDUCCIÓN
SETTA	142446

Fuente: Control Automotor Setta



EQUIPAMIENTO

7. EQUIPAMIENTO

7.1 ESCENARIOS DEPORTIVOS Y UBICACIÓN

NOMBRE	UBICACIÓN		ESTADO
	Urbana	Rural	
Polideportivo Bosques de Pinares	URBANO 1		Bueno
Polideportivo Cañas Gordas	URBANO 1		Bueno
Polideportivo La Castilla	URBANO 1		Regular
Polideportivo Génesis	URBANO 1		Bueno
Polideportivo Guadales de la Villa	URBANO 1		Bueno
Cancha de Futbol 7 Guadales de la Villa	URBANO 1		Regular
Polideportivo Villa del Centenario	URBANO 1		Bueno
Cancha de Futbol 7 Arrayanes	URBANO 1		Regular
Polideportivo Villa de la Vida	URBANO 1		Bueno
Polideportivo Simón Bolívar	URBANO 1		Bueno
Portal Del Eden (Apartamentos)	URBANO 1		Bueno
Cancha de Futbol 7 Simón Bolívar	URBANO 1		Malo
Cancha de Futbol La Isabela	URBANO 1		Regular
Polideportivo Portal del Eden Alto	URBANO 1		Bueno
Polideportivo Las Acacias	URBANO 2		Bueno
Polideportivo San Francisco	URBANO 2		Bueno
Polideportivo Quindos I	URBANO 2		Regular
Polideportivo Quindos II	URBANO 2		Bueno
Polideportivo Serranías	URBANO 2		Bueno
Polideportivo Villa del Carmen	URBANO 2		Bueno
Cancha de Futbol 7 Villa del Carmen	URBANO 2		Bueno
Polideportivo Ocho de Marzo	URBANO 2		Bueno

NOMBRE	UBICACIÓN		ESTADO
	Urbana	Rural	
Polideportivo Zuldemayda	URBANO 2		Bueno
Cancha de Futbol Zuldemayda	URBANO 2		Malo
Polideportivo Villa Alejandra (I)	URBANO 2		Bueno
Polideportivo Villa Alejandra (II)	URBANO 2		Bueno
Polideportivo Manantiales (II)	URBANO 2		Bueno
Polideportivo Manantiales	URBANO 2		Regular
Polideportivo La Fachada	URBANO 2		Regular
Cancha de Futbol 6 La Fachada	URBANO 2		Bueno
Polideportivo La Virginia	URBANO 2		Bueno
Polideportivo Veracruz	URBANO 2		Bueno
Cancha de Futbol 7 El Calima	URBANO 2		Regular
Polideportivo Santa Rita	URBANO 2		Malo
Cancha futbol 7 Gibraltar	URBANO 2		Malo
Cancha de Futbol 7 Bosques de Gibraltar	URBANO 2		Regular
Cancha de Futbol Antonio Nariño	URBANO 2		Regular
Cancha de Futbol Puerto Espejo	URBANO 2		Bueno
Cancha de Futbol 7 María Jesús María Ocampo	URBANO 2		Bueno
Polideportivo Calima	URBANO 2		Malo
Cancha de Futbol 6 La Milagrosa	URBANO 2		Malo
Polideportivo El Poblado	URBANO 2		Bueno
Cancha de Futbol 7 Girasoles	URBANO 2		Malo
Polideportivo Las Colinas	URBANO 3		Regular
Coliseo Cubierto Las Colinas	URBANO 3		Excelente
Polideportivo Los Kioscos	URBANO 3		Regular
Polideportivo El Placer	URBANO 3		Bueno

NOMBRE	UBICACIÓN		ESTADO
	Urbana	Rural	
Polideportivo Casa Blanca	URBANO 3		Regular
Polideportivo La Esmeralda	URBANO 3		Bueno
Polideportivo La Grecia	URBANO 3		Bueno
Polideportivo Nuevo Armenia	URBANO 3		Bueno
Polideportivo La Miranda	URBANO 3		Regular
Polideportivo 25 de mayo	URBANO 3		Bueno
Polideportivo Manuela Beltrán	URBANO 3		Regular
Polideportivo La Adíela	URBANO 3		Malo
Cancha de Futbol 7 La Adíela	URBANO 3		Regular
Polideportivo Villa Hermosa	URBANO 3		<i>Malo</i>
Polideportivo El Cooperativo	URBANO 3		<i>Malo</i>
Cancha de Futbol 7 El Cooperativo	URBANO 3		<i>Bueno</i>
Polideportivo La Cecilia I y II	URBANO 3		<i>Bueno</i>
Polideportivo La Cecilia III	URBANO 3		<i>Regular</i>
Cancha de Futbol 5 Alfonso López	URBANO 3		<i>Regular</i>
Cancha de Futbol 7 Arco Iris	URBANO 3		<i>Bueno</i>
Cancha Ciudad Dorada	URBANO 3		<i>Bueno</i>
Polideportivo Ciudad Dorada I	URBANO 3		<i>Bueno</i>
Polideportivo Ciudad Dorada III	URBANO 3		<i>Bueno</i>
Cancha Sintética Futbol 6 Ciudad Dorada	URBANO 3		<i>Bueno</i>
Polideportivo La Cristalina	URBANO 3		<i>Regular</i>
Polideportivo El Refugio	URBANO 4		<i>Malo</i>
Polideportivo Villa Liliana	URBANO 4		<i>Malo</i>
Polideportivo Gaitán	URBANO 4		Bueno
Cancha de Futbol 6 El Santander	URBANO 4		Malo

NOMBRE	UBICACIÓN		ESTADO
	Urbana	Rural	
Cancha Futbol 7 Milagro De Dios	URBANO 4		Malo
Polideportivo Miraflores	URBANO 4		Malo
Polideportivo Milagro De Dios	URBANO 4		Malo
Polideportivo Santander I	URBANO 4		Malo
Polideportivo Santander II	URBANO 4		Malo
Polideportivo Belencito	URBANO 4		Bueno
Cancha Futbol 7 Villa Del Café	URBANO 4		Regular
Polideportivo Villa Del Café	URBANO 4		Malo
Polideportivo El Prado	URBANO 4		Regular
Polideportivo La Unión I	URBANO 5		Bueno
Polideportivo La Unión II	URBANO 5		Regular
Polideportivo Montevideo	URBANO 5		Regular
Cancha Futbol 9 Villa Liliana	URBANO 5		Malo
Polideportivo Villa Liliana	URBANO 5		Bueno
Cancha de Futbol 7 Primero de Mayo	URBANO 5		Regular
Polideportivo Salazar	URBANO 5		Malo
Cancha Futbol 7 Berlin	URBANO 5		Malo
Polideportivo El Silencio	URBANO 5		Bueno
Cancha de Futbol 7 Siete de Agosto	URBANO 5		Regular
Cancha de Futbol 7 Las Margaritas	URBANO 5		Malo
Polideportivo Las Margaritas	URBANO 5		Bueno
Cancha de Futbol 9 Villa Liliana	URBANO 5		Regular
Cancha de Futbol 7 Nuevo Montevideo	URBANO 5		Regular
Polideportivo Las Americas	URBANO 6		Bueno
Polideportivo La Universal	URBANO 6		Bueno

NOMBRE	UBICACIÓN		ESTADO
	Urbana	Rural	
Polideportivo Monte Blanco	URBANO 6		Regular
Polideportivo La Patria II	URBANO 6		Regular
Polideportivo Villa Ximena	URBANO 6		Malo
Polideportivo La Clarita	URBANO 6		Bueno
Polideportivo Villa Carolina	URBANO 6		Regular
Polideportivo San Andrés	URBANO 6		Malo
Polideportivo Rojas Pinilla	URBANO 6		Regular
Cancha de Futbol 7 Quintas de los Andes	URBANO 6		Malo
Cancha de Futbol 7 La Pavona	URBANO 6		Regular
Cancha de Futbol 7 Los Almendros	URBANO 6		Regular
Cancha de Futbol 7 La Universal	URBANO 6		Regular
Polideportivo La Patria I	URBANO 6		Bueno
Cancha de Futbol La Patria	URBANO 6		Regular
Cancha de Futbol 7 Florida Baja	URBANO 7		Malo
Polideportivo Maria Cristina	URBANO 7		Malo
Polideportivo Buenos Aires Alto	URBANO 7		Malo
Polideportivo Pradito Bajo	URBANO 7		Malo
Polideportivo La Boca Del Túnel	URBANO 7		Malo
Cancha de Futbol 7 B/ Uribe	URBANO 7		Malo
Polideportivo Salazar	URBANO 7		Malo
Polideportivo Parque de los Sueños	URBANO 8		Regular
Polideportivo Terranova el Alba	URBANO 8		Bueno
Cancha de Futbol 7 El Berlín	URBANO 8		Regular
Polideportivo Corbónes	URBANO 8		Bueno
Polideportivo El Paraíso	URBANO 8		Regular

NOMBRE	UBICACIÓN		ESTADO
	Urbana	Rural	
Polideportivo El Limonar	URBANO 8		Bueno
Polideportivo Nuevo Berlin	URBANO 8		Regular
Polideportivo Niagara	URBANO 8		Regular
Cancha de Futbol 7 El Limonar	URBANO 8		Regular
Polideportivo El Jubileo	URBANO 8		Bueno
Cancha de Futbol El Paraíso	URBANO 8		Regular
Cancha Futbol 7 Tigreros	URBANO 8		Regular
Polideportivo Tigreros	URBANO 8		Malo
Cancha de Futbol 7 Terranova	URBANO 8		Regular
Polideportivo El Modelo	URBANO 8		Bueno
Polideportivo Gran Bretaña	URBANO 8		Regular
Polideportivo El Niagara	URBANO 8		Malo
Cancha de Futbol 7 Las Palmas	URBANO 9		Bueno
Polideportivo Yulima	URBANO 9		Regular
Polideportivo La Mariela	URBANO 10		Regular
Polideportivo Los Profesionales	URBANO 10		Regular
Polideportivo La Castellana	URBANO 10		Bueno
Polideportivo Mercedes del Norte	URBANO 10		Regular
Polideportivo Coinca	URBANO 10		Bueno
Cancha de Futbol Bello Horizonte		RURAL	
Cancha de Futbol 7 Hojas Anchas		RURAL	Bueno
Cancha de Futbol 7 La Primavera		RURAL	

Fuente: instituto Municipal del Deporte y la Recreación de Armenia "IMDERA"

- **Escenario Mayores**

NOMBRE	UBICACIÓN		ESTADO
	Urbana	Rural	
Coliseo del Café	Urbano		Bueno
Estadio Centenario	Urbano		Bueno
Estadio San José	Urbano		Bueno
Coliseo del Sur	Urbano		Bueno
Coliseo de Gimnasia	Urbano		Bueno
Pista Atlética	Urbano		Bueno
Cancha de Tenis	Urbano		Bueno
Polideportivo Cafetero	Urbano		Bueno

Fuente: instituto Municipal del Deporte y la Recreación de Armenia "IMDERA"

7.2 ESCENARIOS CULTURALES Y UBICACIÓN

NOMBRE	UBICACIÓN		ESTADO
	Urbano	Rural	
Plazoleta Centenario	X		Regular
Parque De La Vida	X		Bueno
Plaza De Bolívar	X		Bueno
Plazoleta Centenario	X		Bueno
Plazoleta Juan De Dios Vélez	X		Bueno
Parque Rafael Uribe Uribe	X		Regular
Parque De La Constitución	X		Regular
Parque Sucre	X		Bueno
Plaza De La Quindianidad	X		Regular
Parque Valencia	X		Regular
Mirador De La Secreta	X		Regular
Parque De Los Fundadores	X		Bueno
Parque De Los Aborígenes	X		Regular
Parque El Bosque	X		Regular
Parque Cafetero	X		Bueno

NOMBRE	UBICACIÓN		ESTADO
	Urbano	Rural	
Museo Del Oro Quimbaya	X		Mantenimiento
Estación Del Ferrocarril	X		Malo
Centro Cultural Metropolitano De Convenciones	X		Bueno
Coliseo Del Sur	X		Regular
Parque De Recreación S.M.P		X	Malo
Coliseo Del Café	X		Regular
Estadio Centenario	X		Bueno
Plaza De Toros El Bosque	X		Malo

Fuente: Corpocultura abril 2021

7.3 ORGANISMOS DE SOCORRO

ORGANISMOS DE SOCORRO	Personal	Ubicación	
		Urbano	Rural
Cuerpo De Bomberos	Planta: 18 Contratistas: 70	X	
Defensa Civil	144	X	
Cruz Roja	46	X	
CMGRD (Consejo Municipal De Gestión Del Riesgo Y Desastres)	3	X	

Fuente: Secretaría de Gobierno y Convivencia, 2020

7.4 ESTABLECIMIENTOS CARCELARIOS, PENITENCIARIAS

NOMBRE	Categoría	Capacidad	Ubicación	
			Urbano	Rural
San Bernardo	1	380 internos	X	
Villa Cristina	1	192 internas	X	

Fuente: Secretaría de Gobierno y Convivencia, 2020



SECTOR AGROPECUARIO

FICHA
BÁSICA
MUNICIPAL
2020

DEPARTAMENTO
ADMINISTRATIVO DE
PLANEACIÓN

ESPA
TODOS
Alcaldía de Armenia

8. SECTOR AGROPECUARIO

8.1 SUBSECTOR PECUARIO

8.1.2 POBLACIÓN GANADO BOVINO

TOTAL BOVINOS	Machos	Hembras	Tipo de Explotación		
			Leche	Doble Propósito	Ceba
4.782	1.718	3.064	1.150	530	3.102

Fuente: Secretaría de Desarrollo Económico 2020

8.1.3 POBLACIÓN GANADO PORCINO

TOTAL PORCINOS	MACHOS	HEMBRAS	TIPO DE EXPLOTACIÓN		
			CRÍA	CEBA INTENSIVA	CEBA TRADICIONAL
3.040	40	320	40	1.450	1.230

Fuente: Secretaría de Desarrollo Económico 2020

8.1.4 POBLACIÓN AVÍCOLA

TOTAL AVES	TIPO DE EXPLOTACIÓN	
	ENGORDE	PONEDORAS
2.557.500	2.390.500	167.000

Fuente: Secretaría de Desarrollo Económico 2020

8.1.5 POBLACIÓN DE OTRAS ESPECIES PECUARIAS

TIPO DE ESPECIE	Total	Tipo de Explotación
EQUINOS	857	DIVERSIÓN Y REPRODUCCIÓN
OVINOS	62	CARNE
CAPRINOS	27	LECHERÍA Y CARNE
BUFALOS	10	LECHERÍA Y CARNE

Fuente: Secretaría de Desarrollo Económico 2020

8.2 SUBSECTOR AGRÍCOLA

8.2.1 CULTIVOS DEL MUNICIPIO Y AREA CULTIVADA (Has)

CULTIVO TECNIFICADO	TIPO		ÁREA CULTIVADA
	Transitorio	Permanente	
MAIZ	X		90 HECTAREAS
YUCA	X		195 HECTAREAS
TOMATE	X		4 HECTAREAS
CAFE		X	1.614 HECTAREAS
PLATANO		X	3.225 HECTAREAS
AGUACATE		X	400 HECTAREAS
CITRICOS		X	657 HECTAREAS
CACAO		X	97 HECTAREAS
BANANO		X	262 HECTAREAS
PAPAYA		X	63 HECTAREAS
PIÑA		X	160 HECTAREAS
HABICHUELA	X		4 HECTAREAS
PASTOS		X	1200 HECTAREAS
LIMÓN TAHITI		X	90 HECTAREAS

Fuente: Secretaría de Desarrollo Económico Diciembre 2020

8.3 PLAZA DE MERCADO

8.3.1 NUMERO DE PUESTOS EN LA PLAZA DE MERCADO, POR TIPO DE SERVICIO, INTERNOS Y EXTERNOS

TIPO DE SERVICIO	INTERNOS	EXTERNOS	TOTAL
Pabellón granos	100		100
Pabellón mercancías	143		143
Expendio de carnes, pollos y pescados	152		152
Pabellón verduras	193		193
Pabellón Restaurante 1° Piso	45		45
Pabellón Cafetería 3er Nivel	52		52
Locales Comidas Rápidas Exterior		16	16
Otros (Inspección, EPA, APUESTAS OCHOA, Comisaria de Familia , Bodegas)	6		6
TOTAL	691	16	707

Fuente: Secretaría de Desarrollo Económico Diciembre 2020

TIPO DE SERVICIO	INTERNOS	EXTERNOS	TOTAL
Expendio de carnes	1	16	17
Comercial	301	170	471
Institucional	0	0	0
Acopio lechero	2	0	2
TOTAL	304	186	490

Fuente: Central Mayorista de Armenia Mercar 2020



CATASTRO Y PROPIEDAD RAÍZ

FICHA
BÁSICA
MUNICIPAL
2020



ESPA
TODAS
Alcaldía de Armenia

9. CATASTRO Y PROPIEDAD RAÍZ
9.1 CLASIFICACIÓN DE LA PROPIEDAD RAÍZ SEGÚN TAMAÑO Y SUPERFICIE URBANA Y RURAL

SUPERFICIE (mts2)	URBANA
<100 mts2	52.784
ENTRE 100 A 200 mts2	9.906
ENTRE 200 A 300 mts2	2.896
ENTRE 300 A 400 mts2	1.170
ENTRE 400 A 500 mts2	624
ENTRE 500 A 750 mts2	802
ENTRE 750 A 1000 mts2	432
ENTRE 1000 A 2000 mts2	808
ENTRE 2000 A 3000 mts2	355
ENTRE 3000 A 4000 mts2	248
ENTRE 4000 Y 5000 mts2	188
ENTRE 5000Y 10000 mts	406
MAYORES O IGUALES A 10000 mts2	410
SUBTOTAL	71.029
MEJORAS	8.004
CONDOMINIOS	5.157
PROPIEDD HORIZONTAL	66.049
TOTAL	150.239

Fuente: IGAC 2020

RANGOS DE AVALÚO	RURAL
MENORES A \$100.000	4
\$ 100.000 - \$ 200.000	7
\$ 200.000 - \$ 500.000	6
\$ 500.000 - \$ 1.000.000	15
\$ 1.000.000 - \$ 3.000.000	81
\$ 3.000.000 - \$ 5.000.000	104
\$ 5.000.000 - \$ 10.000.000	160
\$ 10.000.000 - \$ 15.000.000	87
\$ 15.000.000 - \$ 20.000.000	66
\$ 20.000.000 - \$ 25.000.000	73
\$ 25.000.000 - \$ 50.000.000	275
\$ 50.000.000 - \$ 100.000.000	436
MAYORES A \$ 100.000.000	84
SUBTOTAL	2.208
MEJORAS	261
CONDOMINIOS	726
PROPIEDAD HORIZONTAL	484
TOTAL	3.679

Fuente: IGAC 2020

9.2 NÚMERO DE PREDIOS Y PROPIETARIOS URBANOS Y RURALES

PREDIOS		PROPIETARIOS	
Urbana	Rural	Urbana	Rural
150.239	3.679	198.156	7.224
TOTAL		TOTAL	
153.918		205.380	

Fuente: IGAC 2020

9.3 USOS DEL SUELO (HAS)

USOS	Hectáreas
Urbana Residencial	9.927.839,00 mts2
RURAL	924.618,84 has

Fuente: IGAC 2020

9.4 INDUSTRIA Y COMERCIO. NEGOCIOS COMERCIALES AÑO 2020

ACTIVIDAD COMERCIAL	No. de Establecimientos
	Permanentes
Agricultura, Ganadería, Caza ,Silvicultura y Pesca	141
Explotación de Minas y Canteras	2
Industrias Manufactureras	1.570
Suministro De Electricidad, Gas, Vapor Y Aire Acondicionado	19
Distribución De Agua; Evacuación Y Tratamiento De Aguas Residuales, Gestión De Desechos Y Actividades De Saneamiento Ambiental	97
Construcción	270
Comercio al Por Mayor y al Por Menor, Reparación de Vehículos Automotrices y Motocicletas	8.438
Transporte y Almacenamiento	493
Alojamiento y Servicios de Comida	3.648
Información y Comunicaciones	302
Actividades Financieras y de Seguros	272
Actividades Inmobiliarias	201
Actividades Profesionales, Científicas y Técnicas	420
Actividades de Servicios Administrativos y de Apoyo	667
Administración Pública y Defensa de Seguridad Social de Afiliación Obligatoria	12
Educación	90
Actividades de Atención de la Salud Humana y de Asistencia Social	247

ACTIVIDAD COMERCIAL	No. de Establecimientos Permanentes
Actividades Artísticas de Entretenimiento y Recreación	630
Otras Actividades de Servicios	984
Actividades De Los Hogares Individuales En Calidad De Empleadores; Actividades No Diferenciadas De Los Hogares Individuales Como Productores De Bienes Y Servicios Para Uso Propio	1
Sin clasificación	9
TOTAL	18.514

Fuente: Cámara de Comercio de Armenia 2020



TURISMO

10. TURISMO

10.1 ATRACTIVOS TURÍSTICOS. PARQUES, MUSEOS, RESERVAS AÑO 2020

Nombre	UBICACIÓN	
	Urbana	Rural
Museo De Arte De Armenia Y Del Quindío Maqui	X	
Centro Comercial De Cielos Abiertos Calle Real	X	
Teatro Azul	X	
Casa Museo Musical Del Quindío	X	
Sala Roberto Henao Buriticá	X	
Museo Del Oro Quimbaya	X	
Teatro De La Cruz Roja	X	
Plazoleta Centenario	X	
Parque Sucre	X	
Parque De La Vida	X	
Centro De Investigaciones Arqueológicas Y Museo Quindos	X	
Parque Fundadores	X	

Fuente: Corpocultura abril 2021

10.2 INFRAESTRUCTURA HOTELERA. HOTELES, ESTANCIAS, POSADAS, ECOFINCAS, RESTAURANTES

Nombre	UBICACIÓN	
	URBANA	RURAL
Hotel Café Plaza	X	
Finca Villa Diana		X
Hotel El Jazmín Cuyabro	X	
Finca Tradicional La Gran Bélgica		X
Hotel San Fernando Armenia Quindío	X	
Hotel Zatama	X	

Nombre	UBICACIÓN	
	URBANA	RURAL
San Sebastián Ca		X
Casa Campo La Morrocota		X
Hotel Campestre La Navarra		X
Finca Araguaney		X
Alojamiento La Mirage Zuleybar		X
Hotel Castillo Real De Armenia	X	
Hotel Palma Verde		X
Casa Hotel Del Norte	X	
Hotel Torre Fuerte	X	
Hotel Club Campestre De Armenia		X
Alojamiento El Robledal		X
Hotel Toscana	X	
Hotel Bolívar Plaza	X	
Hotel El Bosque	X	
Hostería Mi Mónaco	X	
Armenia Hotel S.A	X	
Hotel Imperial	X	
Finca El Carmen Del Pinar		X
Hotel San Francisco Del Eje Cafetero	X	
Dulces De La Abuela Finca San Diego		X
Finca Los Cipreses		X
Finca Los Álamos		X
Finca Tesorito		X
Finca Hotel Lagos De Las Vegas		X
Eco Hotel Las Palmas		X

Nombre	UBICACIÓN	
	URBANA	RURAL
La Floresta Hotel Campestre		X
Finca Villa Carlota		X
Finca Hotel Las Palmas		X
Organización De Eventos Villalba		X
Hotel Aires Del Quindío	X	
Finca Turística El Encanto		X
Casa Quimbaya Backpackers Hostel	X	
Finca Hotel La Quinta Del Café		X
Hotel Vermont	X	
Hotel Paraíso Del Café	X	
Finca San Sebastián El Caimo		X
El Rincón Del Molinillo		X
Finca Cafetera El Balso		X
Casa De Campo La Holanda		X
Finca Hotel Contadora		X
Wanderlust Armenia	X	
Finca El Arrullo		X
Finca El Paraíso Rhin		X
Finca El Prado Del Caimo		X
Santa María Del Caimo		X
Agrícola Ceballos		X
Finca Hotel S. Cipriano		X
El Jardín Cafetero	X	
Finca Chalet La Milonga		X
Casa Campestre Paraisito		X

Nombre	UBICACIÓN	
	URBANA	RURAL
V.I.P Planet	X	
Hotel Kepler	X	
Finca La Maquina		X
Allure Aroma Mocawa Hotel	X	
Hotel Portal Del Norte De Armenia	X	
Juan De La +		X
Casa Campo La Fontana		X
Grupo Hoteles Bass	X	
Hotel Zuldemayda	X	
Promotora Seniors S.A.S "Club Armenia"	X	
Finca Hotel El Refugio		X
Finca Hotel Primavera		X
Casa Hotel El Triangulo		X
Aussie Koala Hotel	X	
Finca El Jardín		X
Casa De Campo Atenas		X
Finca Hotel El Encanto De La Luisa		X
Casaroma Finca Hotel		X
Finca La Pomposa		X
Casa Campestre Las Mercedes		X
Hotel Campestre Villaquindio		X
Alojamiento Remanso De Paz	X	
Hotel Quimbaya De Oro	X	
Hotel La Luna Armenia	X	
Hotel El Mesón De Las Flores	X	

Nombre	UBICACIÓN	
	URBANA	RURAL
Finca Hotel El Guadual		X
Sj Hotel San Jerónimo	X	
Hotel Heloren	X	
Montes De La Castellana Hotel Boutique	X	
Reserva Natural La María		X
Hotel Las Brisas	X	
Finca Tu Paraíso Quindiano		X
Hotel Mansión Real Del Quindío	X	
Hotel El Sueño Quindiano	X	
Hotel Platinos Armenia	X	
Hotel Anochecer Cafetero	X	
Cabaña Santa Clara		X
Finca Hotel Xplendor		X
Chalet Los Gemelos		X
Hotel El Pinito	X	
Club Hotel Avalon	X	
Posada Turística Villamar		X
Isa Victory Hotel Boutique	X	
Hotel Palermo Del Quindío	X	
Casa Campestre Villa Liliana		X
Hotel Portal De Los Viajeros	X	
Club Hotel Nituvava	X	
Hotel Los Viajeros	X	
Hotel Imperial 2 De Armenia	X	
Hotel Sanrocco	X	

Nombre	UBICACIÓN	
	URBANA	RURAL
Casa Campestre Villa Nelly		X
Hotel Colonia Antigua	X	
Hotel El Quijote Cafetero	X	
Finca Jardín La Astromelia		X
Chalet Los Guayacanes		X
Finca Hotel Tumbaga		X
Hotel El Mirador Paisa	X	
Hotel Campestre Y Centro De Convenciones Tucanes		X
Alojamiento El Parque Del Quindío	X	
S.J Hotel Jeronimo S	X	
Hostal Comfenalco		X
Finca Bonanza		X
Alojamiento Villa Liliana		X
Rallyautos Merchu		X
Finca Valparaíso Del Quindío		X
Hotel Leyoa	X	
Finca Hotel La Moni		X
Hotel Campestre Solar De La Luna		X
Hotel La Casa Del Toledo	X	
Finca Hotel La Dulcera		X
Finca Santa Clauss		X
Finca Las Mercedes Puerto Espejo		X
Hotel Confortel	X	
Hotel Toscanela	X	
Hotel Mirador Del Café	X	

Nombre	UBICACIÓN	
	URBANA	RURAL
Finca El Patriarca		X
Casa Campestre Villa Gloria		X
Finca Turística Altos De La Floresta		X
Casa Campestre La Habana		X
Hotel Gran Vía	X	
Hospedaje El Portal De Las Gemelas		X
Hotel West California		X
Hotel Villa Marcela		X
Hotel Atardecer Cafetero	X	
Chalet Finca Los Guadales		X
Casa Campestre Mechas Y Patro		X
Finca El Broche Cj		X
Finca Turística La Linda		X
Hotel Quindío Suite	X	
Hotel Casa Real Armenia	X	
Hotel La Castellana	X	
Chalet Turístico El Guayabito		X
Hotel Ibiza T.C	X	
Finca Betulia		X
Hotel Diva-E	X	
Vistamar Colombia Armenia	X	
Casa Campestre Villa Samantha		X
Chalet Santa Inés		X
Hotel Quindío Real	X	
Hotel San Sebastián Armenia	X	

Nombre	UBICACIÓN	
	URBANA	RURAL
Hotel Alférez La 17	X	
Finca Hotel Fátima		X
Finca El Cofre		X
Hotel San Martin Armenia	X	
Hotel Alpino De Armenia	X	
Hotel Amanecer Cafetero	X	
Hotel Kandy	X	
Nuevo Hotel Café Real	X	
Hotel La Cejita	X	
Casa Campestre Chalet San Luis		X
Hotel Avenida Orquídea	X	
Finca La Española		X
Posada Turística Atala		X
Chalet Edén Andalucía		X
Hotel Valery	X	
Casa Campestre El Retorno		X
Hotel El Gran Emperador Del Quindío	X	
Hotel San José Del Bosque	X	
Casa Campestre Arizona		X
Alcarraza Casa 3	X	
Finca Tradicional El Encanto		X
Hotel Acawa		X
Casa Campestre Juanita		X
Hotel Emperatriz	X	
Hotel Casa Del Parque	X	

Nombre	UBICACIÓN	
	URBANA	RURAL
Hotel Brisas Del Granada	X	
Hotel Inglaterra	X	
Finca Hotel La Quinta Porra		X
Hotel Marleny La 17	X	
Finca El Cedrito		X
Casa Hostal Córcega Pantanillo		X
Hotel Campestre Casa Linda		X
Casa Campestre Sion		X
Hotel El Reposo	X	
Hotel Maitama	X	
Casa Campestre Rancho Linares		X
Hotel Campestre Pueblo Bello		X
Finca Hotel El Ángel		X

Fuente: Corpocultura



FINANZAS

11. FINANZAS

11.1.1 EJECUCIÓN PRESUPUESTAL. (Millones de Pesos)

EJECUCIÓN INGRESOS	EJECUCIÓN EGRESOS	SUPERÁVIT
\$ 465,046	\$ 405,702	\$ 59,343

Fuente: Ejecución presupuestal de ingresos y gastos a diciembre 31 de 2020.

11.1.2 EJECUCIÓN DE INGRESOS Y EGRESOS. (Millones de Pesos)

INGRESOS

INGRESOS TRIBUTARIOS	INGRESOS NO TRIBUTARIOS	INGRESOS DE CAPITAL	FONDOS ESPECIALES	PARTICIPACIONES Y TRANSFERENCIAS
\$ 103,401	\$ 9,181	\$ 22,933	\$ 167,204	\$ 162,941

Fuente: Ejecución presupuestal de ingresos a diciembre 31 de 2020.

GASTOS

GASTOS DE FUNCIONAMIENTO	SERVICIO A LA DEUDA	INVERSIÓN
\$ 62,037	\$ 7,097	\$ 336,568

Fuente: Ejecución presupuestal de diciembre 31 de 2020

11.1.3 INVERSIÓN POR SECTOR DEL SGP (Millones de Pesos)

EDUCACIÓN	SALUD	AGUA POTABLE Y SANEAMIENTO	DEPORTE Y RECREACIÓN	CULTURA	VÍAS	OTROS SECTORES
\$ 148,554	\$ 40,077	\$ 4,139	\$ 816	\$ 640	\$ 576	\$ 4,122

Fuente: Ejecución presupuestal de ingresos y gastos a diciembre 31 de 2020

11.1.4 SISTEMA GENERAL DE PARTICIPACIONES SGP

SGP - Distribución porcentual de asignaciones SGP por sectores

Fuente: DNP - SICODIS SGP 2016-2020



Fuente: DNP - SICODIS SGP 2016-2020

Categoría	Pesos corrientes (2020)	% (2020)
 Educación	\$ 98.990.905.687	69,51%
 Salud	\$ 36.671.463.871	25,75%
 Agua potable	\$ 2.215.066.118	1,56%
 Propósito general	\$ 4.349.580.972	3,05%
 Alimentación escolar	\$ 192.386.528	0,14%
 Ribereños	\$ 0	0,00%
 Resguardos indígenas	\$ 0	0,00%
 Primera infancia	\$ 0	0,00%

Fuente: DNP - SICODIS SGP 2016-2020

FICHA BÁSICA MUNICIPAL 2020



José Manuel Ríos Morales
Alcalde de Armenia



alcaldiadearmenia



alcaldiaarmenia



www.armenia.gov.co