



Nit: 890000464-3

**SECRETARIA DE HACIENDA**

Subsecretaria de Catastro

SH-PGF-DF – 32031

Armenia, Quindío, 17 de agosto de 2022

**POR MEDIO DEL CUAL SE PROCEDE A NOTIFICAR POR AVISO A LA SEÑORA LUZ ALBA RIVILLAS ROJAS, DE CONFORMIDAD A LO ESTABLECIDO POR LA LEY 1437 DE 2011 ARTICULOS 68 Y 69**

Acto Administrativo y/o oficio a Notificar: Oficio resolución 20221029 respuesta petición radicado GO 20216172. Solicitud englobe desenglobe – mutación de segunda.

Fecha del Acto Administrativo y/o oficio: Abril 29 de 2022

Fecha del Aviso: Agosto 16 de 2022

Autoridad que expidió el Acto Administrativo: Jefe Oficina de Conservación Catastro Armenia

Sujeto a Notificar: Sra. LUZ ALBA RIVILLAS ROJAS

Funcionaria Competente: KELLY JHOANA MUÑOZ GONZALEZ

Cargo: Jefe Oficina de Conservación Catastro Armenia

Recursos: No proceden recursos.

La suscrita Jefe Oficina de Conservación Catastro Armenia, hace saber que mediante Oficio resolución 20221029 se dió respuesta petición radicado GO 20216172. Solicitud englobe desenglobe – mutación de segunda, no obstante, la petición elevada no indica una dirección física ni electrónica para notificaciones, por lo que se procede a notificarle por **AVISO** el contenido de la decisión citada, en cumplimiento a lo dispuesto en los artículos 68 y 69 de la Ley 1437 de 2011, siendo fijada por el término de cinco (05) días: "(...)"



Nit: 890000464-3

## SECRETARIA DE HACIENDA

Subsecretaria de Catastro

Se inserta la parte resolutive del contenido del oficio resolución 20221029 respuesta petición radicado GO 20216172. Solicitud englobe desenglobe – mutación de segunda, por parte de la Sra. LUZ ALBA RIVILLAS ROJAS y se fija en cartelera y página web y/o electrónica de la entidad.



### SISTEMA DE INFORMACION

"Por medio de la cual se efectúa una mutación de segunda clase en la base de datos catastral"



RESOLUCIÓN No: 2022 1029 RADICACIÓN No: 2021 6172

EL JEFE DE OFICINA DE CONSERVACIÓN DE LA SUBSECRETARIA DE CATASTRO DEL MUNICIPIO DE ARMENIA

En usos de sus atribuciones legales y en especial las contenidas en la Ley 14 de 1983, La Ley 1955 de 2019, el Decreto Nacional 1170 de 2015, el Decreto Municipal 187 de 2021, el Decreto Municipal 212 de 2021, el Decreto Municipal 214 de 2021, la Resolución 201 del 31 de marzo de 2021 del Instituto Geográfico Agustín Codazzi-IGAC y en especial la Resolución 70 de 2011, la Resolución 1055 de 2012 y/o sus modificaciones y/o complementaciones.

#### CONSIDERANDO

Que el artículo 79 de la Ley 1955 de 2019 establece que la gestión catastral es un servicio público que comprende un conjunto de operaciones técnicas y administrativas orientadas a la adecuada formación, actualización, conservación y difusión de la información catastral, así como los procedimientos del enfoque catastral multipropósito que sean adoptados.

Que de conformidad con el artículo 79 de la Ley 1955 de 2019 los gestores catastrales podrán adelantar la gestión catastral para la formación, actualización y conservación catastral, así como los procedimientos del enfoque catastral multipropósito que sean adoptados, directamente o mediante la contratación de operadores catastrales.

Que el Decreto Nacional 1170 de 2015 establece en su artículo 2.2.2.5.5., que los gestores catastrales son competentes para la expedición de los actos administrativos necesarios para el cumplimiento de las actividades propias de la gestión catastral, los cuales surtirán efectos en el ámbito territorial de competencias del lugar en donde se está prestando el servicio, así como en el de las entidades territoriales que los contraten, según corresponda.


Que la Resolución 201 de 2021 expedida por el Instituto Geográfico Agustín Codazzi-IGAC habilito como gestor catastral al municipio de Armenia - Quindío en los términos del artículo 79 de la Ley 1955 de 2019, el Decreto 1983 de 2019 y el Decreto 148 de 2020, para la prestación servicio público catastral en su jurisdicción.

Que el Decreto Municipal 187 de 2021 expedido por el Alcalde Municipal de Armenia adopto en lo de su competencia las funciones para la prestación del servicio público catastral de conformidad con la Resolución 201 del 2021 expedida por el IGAC.

Que el artículo 3 del Decreto Municipal No. 212 de 2021 expedido por el Alcalde Municipal de Armenia establece que la Secretaría de Hacienda tiene dentro de sus funciones en relación con la gestión catastral la de: "6. Formular y establecer políticas tendientes a mantener debidamente actualizado y clasificado el inventario o censo de la propiedad inmueble, así como la condición física de los predios del municipio y los particulares con el objeto de lograr la correcta identificación fiscal, jurídica y económica de los inmuebles".

Que el numeral 2 del artículo 1 del Decreto Municipal No. 214 de 2021 expedido por el

Página 1



SG 7319-1 EO 302316-1  
R-AM-SGI-001 V6 16/03/2020





SISTEMA DE INFORMACION



"Por medio de la cual se efectúa una mutación de segunda clase en la base de datos catastral"



RESOLUCIÓN No: 2022 1029      RADICACIÓN No: 2021 6172

Alcalde Municipal de Armenia dispone que el Jefe de la Oficina de Conservación tiene entre sus funciones "Resolver en primera instancia los trámites catastrales de conservación en la jurisdicción asignada, de acuerdo con los procedimientos establecidos y la normatividad vigente".

Que el Catastro tiene como objeto procurar por la correcta identificación de los predios en su aspecto físico, jurídico y económico.

Que el artículo 3 de la Resolución 070 del 2011 establece que el aspecto físico "(¿)Consiste en la identificación, descripción y clasificación del terreno y de las edificaciones del predio, sobre documentos gráficos, tales como cartas, planos, mapas, fotografías aéreas, ortofotografías, espaciomapas, imágenes de radar o satélite u otro producto que cumpla con la misma función".

Que el artículo 4 de la Resolución 070 de 2011 dispone que "el aspecto jurídico de los bienes inmuebles consiste en indicar y anotar en los documentos catastrales la relación entre el sujeto activo del derecho, o sea el propietario o poseedor, y el objeto o bien inmueble, mediante la identificación ciudadana o tributaria del propietario o poseedor, y de la escritura y registro o matrícula inmobiliaria del predio respectivo".

Que el artículo 5 de la Resolución 070 del 2011 "(¿) El aspecto económico consiste en la determinación del avalúo catastral del predio, obtenido por la adición de los avalúos parciales practicados independientemente para los terrenos y para las edificaciones en él comprendidos".

Que el artículo 41 de la Resolución 070 de 2011 preceptúa que "Inscripción Catastral. El catastro de los predios elaborados por formación o actualización de la formación y los cambios individuales que sobrevengan en la conservación catastral, se inscribirán en el registro catastral en la fecha de la resolución que lo ordena".

Que las mutaciones de segunda clase se encuentran reguladas por lo dispuesto en los artículos 115 y 125 de la Resolución 70 del 2011 y su modificación Resolución 1055 de 2012.

Que el artículo 10 de la Resolución 1055 de 2012 indica que: "¿Mutaciones de segunda clase: Las que ocurran en los linderos de los predios, por agregación o segregación con o sin cambio de propietario o poseedor.

Igualmente, cuando por cualquier causa se modifiquen los coeficientes de copropiedad, en predios bajo el régimen de propiedad horizontal.

También, cuando se trate de englobe de una mejora por construcción o edificación en terreno ajeno o en edificación ajena, en razón a que el propietario o poseedor de la





**SISTEMA DE INFORMACION**



"Por medio de la cual se efectúa una mutación de segunda clase en la base de datos catastral"



RESOLUCIÓN No: 2022 1029      RADICACIÓN No: 2021 6172

mejora pasá a convertirse en propietario o poseedor del terreno o de la edificación sobre la que hizo la construcción o, viceversa;¿"

Que el artículo 150 de la Resolución 70 del 2011 establece la competencia para la expedición de providencias en el proceso de conservación de las autoridades catastrales.

Que el (los) interesado(s):

Nombre	Tipo Documento	Número	Condición
OFICINA DE INSTRUMENTOS PUBLICOS	NIT	899999007	INTERESADO

Solicitaron mediante radicado No. 2021-6172 de 02 de diciembre de 2021, el trámite catastral de mutación de segunda clase.

Que una vez estudiada la solicitud de trámite catastral y teniendo en cuenta los documentos que soportan dicha actuación, se proceda a inscribir los cambios solicitados en la base de datos catastral en la información jurídica del (los) predio(s).


**INFORMACIÓN ANTERIOR**

Número Predial Nacional		Dirección		Tipo Predio
630010103000006420014000000000		MZ P CS 26 UR LA PAVONA		Privado
Titulo		Fecha Titulo	Entidad	
Matrícula		Código Homologado	Área Terreno	Área Construida
28071465			60	60
Destino	Estrato	Avalúo Total	Coeficiente	Vigencia
A	0	19,837,000.00		2022
Uso				Puntaje
Tipo Documento	Número Documento	Propietario, Ocupante y/o Poseedor		% Derecho
Cedula Ciudadania	39430503	LUZ ALBA RIVILLAS ROJAS		

**RESUELVE**

ARTICULO PRIMERO: Efectuar la cancelación del (los) predio(s) que figura(n) inscrito(s) con los identificadores catastrales que se relacionan a continuación:

ARTÍCULO SEGUNDO: Inscribir las siguientes unidades prediales:







Nit: 890000464-3  
**SECRETARIA DE HACIENDA**  
 Subsecretaria de Catastro

SISTEMA DE INFORMACION



"Por medio de la cual se efectúa una mutación de segunda clase en la base de datos catastral"



RESOLUCIÓN No: 2022 1029 RADICACIÓN No: 2021 6172

No. Número Predial Nacional		Dirección		Tipo Predio
1 630010103000006420014901020001MZ P CS 26A P 2 URB LA PAVONA				Privado
Titulo		Fecha Título	Entidad	
Escritura Publica 3757		03-NOV-17	NOTARIA CUARTA DE ARMENIA	
Matricula	Nupre	Área Terreno	Área Construida	
280-211393	-1	33.84	66.24	
Destino	Estrato	Avalúo Total	Coeficiente	Vigencia
Habitacional		21,258,000.00	.564	2023
Uso			Puntaje	
Residencial_Vivienda_Hasta_3_Pisos			35	
Tipo Documento	Número Documento	Propietario, Ocupante y/o Poseedor		% Derecho
Tarjeta Identidad	1090275895	JERONIMO DIAZ VARGAS		100
No. Número Predial Nacional		Dirección		Tipo Predio
2 630010103000006420014901010001MZ P CS 26 P 1 URB LA PAVONA				Privado
Titulo		Fecha Título	Entidad	
Escritura Publica 1791		28-MAY-16	NOTARIA PRIMERA DE ARMENIA	
Matricula	Nupre	Área Terreno	Área Construida	
280-211392	-1	26.16	48.53	
Destino	Estrato	Avalúo Total	Coeficiente	Vigencia
Habitacional		16,402,000.00	.436	2023
Uso			Puntaje	
Residencial_Vivienda_Hasta_3_Pisos			35	
Tipo Documento	Número Documento	Propietario, Ocupante y/o Poseedor		% Derecho
Cedula Ciudadania	39430503	LUZ ALBA RIVILLAS ROJAS		100

ARTÍCULO TERCERO. NOTIFICACIÓN. Notificar personalmente el contenido de este acto administrativo conforme a lo dispuesto en el artículo 66 de la Ley 1437 de 2011 (Código de Procedimiento Administrativo y de lo Contencioso Administrativo), y/o subsidiariamente por aviso siguiendo el procedimiento previsto en los artículos 67, 68 y 69 de la Ley 1437 de 2011.

ARTÍCULO CUARTO. RECURSOS. Contra la presente Resolución procede el recurso de reposición y en subsidio apelación.

El recurso de reposición y el recurso de apelación podrán interponerse ante el Jefe de Oficina de Conservación.

El recurso de apelación podrá interponerse directamente o como subsidiario al de reposición y el funcionario competente para decidirlo será el Subsecretario de Catastro de la Secretaría de Hacienda del Municipio de Armenia.

El recurso de queja procederá cuando sea rechazado el recurso de apelación.





Nit: 890000464-3

## SECRETARIA DE HACIENDA

Subsecretaria de Catastro

### SISTEMA DE INFORMACION



"Por medio de la cual se efectúa una mutación de segunda clase en la base de datos catastral"



RESOLUCIÓN No: 2022 1029

RADICACIÓN No: 2021 6172

Los recursos deberán interponerse por escrito en la diligencia de notificación personal o dentro de los diez (10) días siguientes a ella o a la notificación por aviso de conformidad con lo dispuesto en el 74 y subsiguientes de la ley 1437 del 2011 (Código de Procedimiento Administrativo y de lo Contencioso Administrativo) - CPACA.

**ARTÍCULO QUINTO. EFECTO JURÍDICO DE LA INSCRIPCIÓN CATASTRAL.** De conformidad con el artículo 42 de la Resolución 070 de 2011 la inscripción en el catastro no constituye título de dominio, ni sanea los vicios de que adolezca la titulación presentada o la posesión del interesado, y no puede alegarse como excepción contra el que pretenda tener mejor derecho a la propiedad o posesión del predio.

**ARTÍCULO SEXTO. INSCRIPCIÓN O INCORPORACIÓN CATASTRAL.** De conformidad con el artículo 125 de la Resolución 070 de 2011 la inscripción en el catastro de las mutaciones de segunda clase, se hará con la fecha de la escritura pública registrada o del documento de posesión en el que conste la agregación o segregación respectiva.


**ARTÍCULO SÉPTIMO. VIGENCIA CATASTRAL Y VIGENCIA FISCAL.** La vigencia catastral y la vigencia fiscal corresponderá a la reglamentación técnica catastral que fundamenta el trámite.

#### NOTIFÍQUESE, COMUNÍQUESE Y CÚPLASE

Dado en Armenia a los 29 días del mes de abril de 2022.

Constanza Bibiana Largo Rodríguez  
Jefe de Oficina de Conservación

Elaboró: diana milena ospina alzate  
Revisó: maria elena alvarez garcia  
Revisó:  
Revisó:



Página 5



R-AM-SGI-001 V6 16/03/2020





Nit: 890000464-3

**SECRETARIA DE HACIENDA**  
Subsecretaria de Catastro

## CONSTANCIA DE FIJACIÓN

*"Para dar cumplimiento a lo consagrado en el citado Artículo 69. **Notificación por aviso.** Si no pudiere hacerse la notificación personal al cabo de los cinco (5) días del envío de la citación, esta se hará por medio de aviso que se remitirá a la dirección, al número de fax o al correo electrónico que figuren en el expediente o puedan obtenerse del registro mercantil, acompañado de copia íntegra del acto administrativo.*

*El aviso deberá indicar la fecha y la del acto que se notifica, la autoridad que lo expidió, los recursos que legalmente proceden, las autoridades ante quienes deben interponerse, los plazos respectivos y la advertencia de que la notificación se considerará surtida al finalizar el día siguiente al de la entrega del aviso en el lugar de destino.*

*Cuando se desconozca la información sobre el destinatario, el aviso, con copia íntegra del acto administrativo, se publicará en la página electrónica y en todo caso en un lugar de acceso al público de la respectiva entidad por el término de cinco (5) días, con la advertencia de que la notificación se considerará surtida al finalizar el día siguiente al retiro del aviso.*

*En el expediente se dejará constancia de la remisión o publicación del aviso y de la fecha en que por este medio quedará surtida la notificación personal". (Subrayas fuera de texto).*

**KELLY JHOANA MUÑOZ GONZALEZ**  
Jefe Oficina de Conservación Catastro Armenia

Elaboró: Laura Marcela Salgado Atehortua –Profesional Contratista  
Reviso: Kelly Jhoana Muñoz González – Jefe Conservación Catastro.